

FALLIMENTO n. 69/2017 - RECOS SRL in liquidazione
Giudice delegato **dott. Niccolo' STANZANI MASERATI**
Curatore fallimentare **avv. Franco STEFANELLI**

Compendio immobiliare posto in Reggio Emilia - Via Alberto Pansa
Inserite al foglio catastale 112, particelle 235, 236, 237, 238, 264, 266.
valutazione lotti dal 14 al 57

redatta dall'esperto nominato **geom. Pietro BARIGAZZI**

8. ALLEGATI

- 7.1. Mappa catastale.
- 7.2. Visura catastale.
- 7.3. Certificato notarile al ventennio
- 7.4. Estratto di legittimita' edilizia

Reggio Emilia, 31.03.2020

L'esperto estimatore



geom. Pietro Barigazzi

Allegato 1.



N=4951400

E=1629400

1 Particella: 264

Comune: REGGIO NELL'EMILIA
Foglio: 112
Scala originale: 1:1000
Dimensione cornice: 267.000 x 189.000 metri
5-Feb-2018 12:13:24
Prot. n. T145901/2018

Allegato 2.

Visura per soggetto

Situazione degli atti informatizzati al 05/11/2018

Dati della richiesta	Denominazione: SRL RECOS REGGIANA COSTRUZIONI
Soggetto individuato	Terreni e Fabbricati siti in tutta la provincia di REGGIO NELL'EMILIA SRL RECOS REGGIANA COSTRUZIONI con sede in REGGIO NELL'EMILIA C.F.: 01505080356

1. Unità Immobiliari site nel Comune di REGGIO NELL'EMILIA(Codice H223) - Catasto dei Fabbricati

N.	DATI IDENTIFICATIVI				DATI DI CLASSAMENTO							ALTRE INFORMAZIONI	
	Sezione Urbana	Foglio	Particella	Sub	Zona Cens.	Micro Zona	Categoria	Classe	Consistenza	Superficie Catastale	Rendita	Indirizzo Dati derivanti da	Dati ulteriori
1		112	234	89	2		C/6	5	14 m ²	Totale: 14 m ²	Euro 49,17	VIA ALBERTO PANSA piano: S1; Variazione del 09/11/2015 - Inserimento in visura dei dati di superficie.	Annotazione
2		112	235				area urbana		3518 m ²			VIA ALBERTO PANSA n. SN piano: T; Variazione del 02/12/2002 protocollo n. 322198 in atti dal 02/12/2002 UNITA AFFERENTI EDIFICATE SU AREA URBANA (n. 134401.1/2002)	
3		112	236	31	2		C/2	7	42 m ²	Totale: 46 m ²	Euro 173,53	VIA ALBERTO PANSA n. 1 n. 35 piano: 1; Variazione del 09/11/2015 - Inserimento in visura dei dati di superficie.	Annotazione
4		112	236	32	2		C/2	7	39 m ²	Totale: 43 m ²	Euro 161,13	VIA ALBERTO PANSA n. 1 n. 35 piano: 1; Variazione del 09/11/2015 - Inserimento in visura dei dati di superficie.	Annotazione
5		112	236	33	2		C/6	5	13 m ²	Totale: 13 m ²	Euro 45,65	VIA ALBERTO PANSA piano: S1; Variazione del 09/11/2015 - Inserimento in visura dei dati di superficie.	Annotazione
6		112	236	34	2		C/6	5	13 m ²	Totale: 13 m ²	Euro 45,65	VIA ALBERTO PANSA piano: S1; Variazione del 09/11/2015 - Inserimento in visura dei dati di superficie.	Annotazione
7		112	236	35	2		C/6	5	13 m ²	Totale: 14 m ²	Euro 45,65	VIA ALBERTO PANSA piano: S1; Variazione del 09/11/2015 - Inserimento in visura dei dati di superficie.	Annotazione
8		112	236	41	2		C/6	5	13 m ²	Totale: 13 m ²	Euro 45,65	VIA ALBERTO PANSA piano: S1; Variazione del 09/11/2015 - Inserimento in visura dei dati di superficie.	Annotazione

Visura per soggetto

Situazione degli atti informatizzati al 05/11/2018

9		112	236	104	2		C/6	5	12 m ²	Totale: 13 m ²	Euro 42,14	VIA ALBERTO PANSA piano: S1; Variazione del 09/11/2015 - Inserimento in visura dei dati di superficie.	Annotazione
10		112	236	105	2		C/6	5	12 m ²	Totale: 12 m ²	Euro 42,14	VIA ALBERTO PANSA piano: S1; Variazione del 09/11/2015 - Inserimento in visura dei dati di superficie.	Annotazione
11		112	236	106	2		C/6	5	13 m ²	Totale: 13 m ²	Euro 45,65	VIA ALBERTO PANSA piano: S1; Variazione del 09/11/2015 - Inserimento in visura dei dati di superficie.	Annotazione
12		112	237	70	2		C/6	5	13 m ²	Totale: 13 m ²	Euro 45,65	VIA ALBERTO PANSA piano: S1; Variazione del 09/11/2015 - Inserimento in visura dei dati di superficie.	Annotazione
13		112	237	71	2		C/6	5	13 m ²	Totale: 13 m ²	Euro 45,65	VIA ALBERTO PANSA piano: S1; Variazione del 09/11/2015 - Inserimento in visura dei dati di superficie.	Annotazione
14		112	237	72	2		C/6	5	13 m ²	Totale: 13 m ²	Euro 45,65	VIA ALBERTO PANSA piano: S1; Variazione del 09/11/2015 - Inserimento in visura dei dati di superficie.	Annotazione
15		112	237	81	2		C/6	5	13 m ²	Totale: 13 m ²	Euro 45,65	VIA ALBERTO PANSA piano: S1; Variazione del 09/11/2015 - Inserimento in visura dei dati di superficie.	Annotazione
16		112	237	98	2		C/6	5	13 m ²	Totale: 13 m ²	Euro 45,65	VIA ALBERTO PANSA piano: S1; Variazione del 09/11/2015 - Inserimento in visura dei dati di superficie.	Annotazione
17		112	237	99	2		C/6	5	13 m ²	Totale: 13 m ²	Euro 45,65	VIA ALBERTO PANSA piano: S1; Variazione del 09/11/2015 - Inserimento in visura dei dati di superficie.	Annotazione
18		112	237	100	2		C/6	5	13 m ²	Totale: 13 m ²	Euro 45,65	VIA ALBERTO PANSA piano: S1; Variazione del 09/11/2015 - Inserimento in visura dei dati di superficie.	Annotazione
19		112	237	101	2		C/6	9	13 m ²	Totale: 15 m ²	Euro 86,61	VIA ALBERTO PANSA piano: S1; Variazione del 09/11/2015 - Inserimento in visura dei dati di superficie.	Annotazione

Immobile 1: Annotazione: classamento proposto con decorsi i termini di cui all'art 1 comma3 (d.m. 701/94)

Immobile 3: Annotazione: classamento proposto con decorsi i termini di cui all'art 1 comma3 (d.m. 701/94)

Immobile 4: Annotazione: classamento proposto con decorsi i termini di cui all'art 1 comma3 (d.m. 701/94)

Immobile 5: Annotazione: classamento proposto con decorsi i termini di cui all'art 1 comma3 (d.m. 701/94)

Visura per soggetto

Situazione degli atti informatizzati al 05/11/2018

- Immobilabile 6: Annotazione:** classamento proposto con decorsi i termini di cui all'art 1 comma3 (d.m. 701/94)
- Immobilabile 7: Annotazione:** classamento proposto con decorsi i termini di cui all'art 1 comma3 (d.m. 701/94)
- Immobilabile 8: Annotazione:** classamento proposto con decorsi i termini di cui all'art 1 comma3 (d.m. 701/94)
- Immobilabile 9: Annotazione:** classamento proposto con decorsi i termini di cui all'art 1 comma3 (d.m. 701/94)
- Immobilabile 10: Annotazione:** classamento proposto con decorsi i termini di cui all'art 1 comma3 (d.m. 701/94)
- Immobilabile 11: Annotazione:** classamento proposto con decorsi i termini di cui all'art 1 comma3 (d.m. 701/94)
- Immobilabile 12: Annotazione:** classamento proposto con decorsi i termini di cui all'art 1 comma3 (d.m. 701/94)
- Immobilabile 13: Annotazione:** classamento proposto con decorsi i termini di cui all'art 1 comma3 (d.m. 701/94)
- Immobilabile 14: Annotazione:** classamento proposto con decorsi i termini di cui all'art 1 comma3 (d.m. 701/94)
- Immobilabile 15: Annotazione:** classamento proposto con decorsi i termini di cui all'art 1 comma3 (d.m. 701/94)
- Immobilabile 16: Annotazione:** classamento proposto con decorsi i termini di cui all'art 1 comma3 (d.m. 701/94)
- Immobilabile 17: Annotazione:** classamento proposto con decorsi i termini di cui all'art 1 comma3 (d.m. 701/94)
- Immobilabile 18: Annotazione:** classamento proposto con decorsi i termini di cui all'art 1 comma3 (d.m. 701/94)
- Immobilabile 19: Annotazione:** classamento proposto con decorsi i termini di cui all'art 1 comma3 (d.m. 701/94)

Totale: m² 3806 Rendita: Euro 1.102,52

Intestazione degli immobili indicati al n. 1

N.	DATI ANAGRAFICI	CODICE FISCALE	DIRITTI E ONERI REALI
1	SRL RECOS REGGIANA COSTRUZIONI con sede in REGGIO NELL'EMILIA	01505080356*	(1) Proprietà per 1/1
DATI DERIVANTI DA		del 02/12/2002 protocollo n. 322198 in atti dal 02/12/2002 (n. 134401.1/2002)	

Visura per soggetto

Situazione degli atti informatizzati al 05/11/2018

2. Unità Immobiliari site nel Comune di REGGIO NELL'EMILIA(Codice H223) - Catasto dei Fabbricati

N.	DATI IDENTIFICATIVI				DATI DI CLASSAMENTO							ALTRE INFORMAZIONI	
	Sezione Urbana	Foglio	Particella	Sub	Zona Cens.	Micro Zona	Categoria	Classe	Consistenza	Superficie Catastale	Rendita	Indirizzo Dati derivanti da	Dati ulteriori
1		112	236	135	2		C/6	5	14 m ²	Totale: 14 m ²	Euro 49,17	VIA ALBERTO PANSA piano: S1; Variazione del 09/11/2015 - Inserimento in visura dei dati di superficie.	Annotazione
2		112	236	136	2		C/6	5	14 m ²	Totale: 14 m ²	Euro 49,17	VIA ALBERTO PANSA piano: S1; Variazione del 09/11/2015 - Inserimento in visura dei dati di superficie.	Annotazione

Immobile 1: Annotazione: classamento proposto con decorsi i termini di cui all'art 1 comma3 (d.m. 701/94)

Immobile 2: Annotazione: classamento proposto con decorsi i termini di cui all'art 1 comma3 (d.m. 701/94)

Totale: m² 28 Rendita: Euro 98,34

Intestazione degli immobili indicati al n. 2

N.	DATI ANAGRAFICI	CODICE FISCALE	DIRITTI E ONERI REALI
1	SRL RECOS REGGIANA COSTRUZIONI con sede in REGGIO NELL'EMILIA	01505080356*	(1) Proprieta` per 1/1

3. Unità Immobiliari site nel Comune di REGGIO NELL'EMILIA(Codice H223) - Catasto dei Fabbricati

N.	DATI IDENTIFICATIVI				DATI DI CLASSAMENTO							ALTRE INFORMAZIONI	
	Sezione Urbana	Foglio	Particella	Sub	Zona Cens.	Micro Zona	Categoria	Classe	Consistenza	Superficie Catastale	Rendita	Indirizzo Dati derivanti da	Dati ulteriori
1		112	237	113	2		C/6	9	27 m ²	Totale: 29 m ²	Euro 179,88	VIA ALBERTO PANSA piano: S1; Variazione del 09/11/2015 - Inserimento in visura dei dati di superficie.	Annotazione
2		112	237	120	2		C/6	5	13 m ²	Totale: 13 m ²	Euro 45,65	VIA ALBERTO PANSA piano: S1; Variazione del 09/11/2015 - Inserimento in visura dei dati di superficie.	Annotazione
3		112	237	121	2		C/6	5	13 m ²	Totale: 13 m ²	Euro 45,65	VIA ALBERTO PANSA piano: S1; Variazione del 09/11/2015 - Inserimento in visura dei dati di superficie.	Annotazione

Visura per soggetto

Situazione degli atti informatizzati al 05/11/2018

4		112	237	122	2		C/6	5	13 m ²	Totale: 13 m ²	Euro 45,65	VIA ALBERTO PANSA piano: S1; Variazione del 09/11/2015 - Inserimento in visura dei dati di superficie.	Annotazione
5		112	237	123	2		C/6	5	13 m ²	Totale: 13 m ²	Euro 45,65	VIA ALBERTO PANSA piano: S1; Variazione del 09/11/2015 - Inserimento in visura dei dati di superficie.	Annotazione
6		112	237	124	2		C/6	5	13 m ²	Totale: 13 m ²	Euro 45,65	VIA ALBERTO PANSA piano: S1; Variazione del 09/11/2015 - Inserimento in visura dei dati di superficie.	Annotazione
7		112	237	125	2		C/6	5	13 m ²	Totale: 13 m ²	Euro 45,65	VIA ALBERTO PANSA piano: S1; Variazione del 09/11/2015 - Inserimento in visura dei dati di superficie.	Annotazione
8		112	237	126	2		C/6	5	13 m ²	Totale: 13 m ²	Euro 45,65	VIA ALBERTO PANSA piano: S1; Variazione del 09/11/2015 - Inserimento in visura dei dati di superficie.	Annotazione
9		112	237	127	2		C/6	5	12 m ²	Totale: 12 m ²	Euro 42,14	VIA ALBERTO PANSA piano: S1; Variazione del 09/11/2015 - Inserimento in visura dei dati di superficie.	Annotazione
10		112	237	128	2		C/6	5	13 m ²	Totale: 13 m ²	Euro 45,65	VIA ALBERTO PANSA piano: S1; Variazione del 09/11/2015 - Inserimento in visura dei dati di superficie.	Annotazione
11		112	237	129	2		C/6	5	13 m ²	Totale: 13 m ²	Euro 45,65	VIA ALBERTO PANSA piano: S1; Variazione del 09/11/2015 - Inserimento in visura dei dati di superficie.	Annotazione
12		112	237	130	2		C/6	5	13 m ²	Totale: 13 m ²	Euro 45,65	VIA ALBERTO PANSA piano: S1; Variazione del 09/11/2015 - Inserimento in visura dei dati di superficie.	Annotazione
13		112	237	131	2		C/6	5	12 m ²	Totale: 12 m ²	Euro 42,14	VIA ALBERTO PANSA piano: S1; Variazione del 09/11/2015 - Inserimento in visura dei dati di superficie.	Annotazione

- Immobile 1: Annotazione:** classamento proposto con decorsi i termini di cui all'art 1 comma3 (d.m. 701/94)
- Immobile 2: Annotazione:** classamento proposto con decorsi i termini di cui all'art 1 comma3 (d.m. 701/94)
- Immobile 3: Annotazione:** classamento proposto con decorsi i termini di cui all'art 1 comma3 (d.m. 701/94)
- Immobile 4: Annotazione:** classamento proposto con decorsi i termini di cui all'art 1 comma3 (d.m. 701/94)
- Immobile 5: Annotazione:** classamento proposto con decorsi i termini di cui all'art 1 comma3 (d.m. 701/94)
- Immobile 6: Annotazione:** classamento proposto con decorsi i termini di cui all'art 1 comma3 (d.m. 701/94)

Visura per soggetto

Situazione degli atti informatizzati al 05/11/2018

- Immobilabile 7: Annotazione:** classamento proposto con decorsi i termini di cui all'art 1 comma3 (d.m. 701/94)
- Immobilabile 8: Annotazione:** classamento proposto con decorsi i termini di cui all'art 1 comma3 (d.m. 701/94)
- Immobilabile 9: Annotazione:** classamento proposto con decorsi i termini di cui all'art 1 comma3 (d.m. 701/94)
- Immobilabile 10: Annotazione:** classamento proposto con decorsi i termini di cui all'art 1 comma3 (d.m. 701/94)
- Immobilabile 11: Annotazione:** classamento proposto con decorsi i termini di cui all'art 1 comma3 (d.m. 701/94)
- Immobilabile 12: Annotazione:** classamento proposto con decorsi i termini di cui all'art 1 comma3 (d.m. 701/94)
- Immobilabile 13: Annotazione:** classamento proposto con decorsi i termini di cui all'art 1 comma3 (d.m. 701/94)

Totale: m² 181 Rendita: Euro 720,66

Intestazione degli immobili indicati al n. 3

N.	DATI ANAGRAFICI	CODICE FISCALE	DIRITTI E ONERI REALI
1	SRL RECOS REGGIANA COSTRUZIONI con sede in REGGIO NELL'EMILIA	01505080356*	(1) Proprieta` per 1/1

4. Unità Immobiliari site nel Comune di REGGIO NELL'EMILIA(Codice H223) - Catasto dei Fabbricati

N.	DATI IDENTIFICATIVI				DATI DI CLASSAMENTO							ALTRE INFORMAZIONI	
	Sezione Urbana	Foglio	Particella	Sub	Zona Cens.	Micro Zona	Categoria	Classe	Consistenza	Superficie Catastale	Rendita	Indirizzo Dati derivanti da	Dati ulteriori
1		112	234	128	2		C/6	9	13 m ²	Totale: 15 m ²	Euro 86,61	VIA ALBERTO PANSA piano: S1; Variazione del 09/11/2015 - Inserimento in visura dei dati di superficie.	Annotazione
2		112	234	129	2		C/6	9	13 m ²	Totale: 15 m ²	Euro 86,61	VIA ALBERTO PANSA piano: S1; Variazione del 09/11/2015 - Inserimento in visura dei dati di superficie.	Annotazione

Immobilabile 1: Annotazione: classamento e rendita validati (d.m. 701/94)

Immobilabile 2: Annotazione: classamento e rendita validati (d.m. 701/94)

Visura per soggetto

Situazione degli atti informatizzati al 05/11/2018

Intestazione degli immobili indicati al n. 4

N.	DATI ANAGRAFICI	CODICE FISCALE	DIRITTI E ONERI REALI
1	SRL RECOS REGGIANA COSTRUZIONI con sede in REGGIO NELL'EMILIA	01505080356*	(1) Proprietà per 1/1

5. Unità Immobiliari site nel Comune di REGGIO NELL'EMILIA(Codice H223) - Catasto dei Fabbricati

N.	DATI IDENTIFICATIVI				DATI DI CLASSAMENTO							ALTRE INFORMAZIONI	
	Sezione Urbana	Foglio	Particella	Sub	Zona Cens.	Micro Zona	Categoria	Classe	Consistenza	Superficie Catastale	Rendita	Indirizzo Dati derivanti da	Dati ulteriori
1		112	238	42	2		C/6	9	18 m ²	Totale: 21 m ²	Euro 119,92	VIA ALBERTO PANSA piano: S1; Variazione del 09/11/2015 - Inserimento in visura dei dati di superficie.	Annotazione

Immobile 1: Annotazione: classamento e rendita validati (d.m. 701/94)

Intestazione degli immobili indicati al n. 5

N.	DATI ANAGRAFICI	CODICE FISCALE	DIRITTI E ONERI REALI
1	SRL RECOS REGGIANA COSTRUZIONI con sede in REGGIO NELL'EMILIA	01505080356*	(1) Proprietà per 1/1

Visura per soggetto

Situazione degli atti informatizzati al 05/11/2018

6. Unità Immobiliari site nel Comune di REGGIO NELL'EMILIA (Codice H223) - Catasto dei Fabbricati

N.	DATI IDENTIFICATIVI				DATI DI CLASSAMENTO							ALTRE INFORMAZIONI	
	Sezione Urbana	Foglio	Particella	Sub	Zona Cens.	Micro Zona	Categoria	Classe	Consistenza	Superficie Catastale	Rendita	Indirizzo Dati derivanti da	Dati ulteriori
1		112	238	128	2		C/6	5	18 m ²	Totale: 18 m ²	Euro 63,21	VIA ALBERTO PANSA piano: S1; Variazione del 09/11/2015 - Inserimento in visura dei dati di superficie.	Annotazione
2		112	261				area urbana		171 m ²			VIA ALBERTO PANSA piano: T; VARIAZIONE del 27/07/2007 protocollo n. RE0173172 in atti dal 27/07/2007 AMPLIAMENTO- FRAZIONAMENTO E FUSIONE- ULTIMAZIONE DI FABBRICATO URBANO (n. 6470.1/2007)	
3		112	262				area urbana		545 m ²			VIA ALBERTO PANSA piano: T; VARIAZIONE del 27/07/2007 protocollo n. RE0173172 in atti dal 27/07/2007 AMPLIAMENTO- FRAZIONAMENTO E FUSIONE- ULTIMAZIONE DI FABBRICATO URBANO (n. 6470.1/2007)	

Immobile 1: Annotazione: classamento e rendita validati (d.m. 701/94)

Totale: m² 734 Rendita: Euro 63,21

Intestazione degli immobili indicati al n. 6

N.	DATI ANAGRAFICI	CODICE FISCALE	DIRITTI E ONERI REALI
1	SRL RECOS REGGIANA COSTRUZIONI con sede in REGGIO NELL'EMILIA	01505080356*	(1) Proprietà per 1/1

Visura per soggetto

Situazione degli atti informatizzati al 05/11/2018

7. **Unità Immobiliari site nel Comune di REGGIO NELL'EMILIA(Codice H223) - Catasto dei Fabbricati**

N.	DATI IDENTIFICATIVI				DATI DI CLASSAMENTO							ALTRE INFORMAZIONI	
	Sezione Urbana	Foglio	Particella	Sub	Zona Cens.	Micro Zona	Categoria	Classe	Consistenza	Superficie Catastale	Rendita	Indirizzo Dati derivanti da	Dati ulteriori
1		112	237	201	2		C/6	5	13 m ²	Totale: 13 m ²	Euro 45,65	VIA ALBERTO PANSA piano: S1; Variazione del 09/11/2015 - Inserimento in visura dei dati di superficie.	Annotazione
2		112	237	202	2		C/6	5	13 m ²	Totale: 13 m ²	Euro 45,65	VIA ALBERTO PANSA piano: S1; Variazione del 09/11/2015 - Inserimento in visura dei dati di superficie.	Annotazione
3		112	237	203	2		C/6	5	13 m ²	Totale: 13 m ²	Euro 45,65	VIA ALBERTO PANSA piano: S1; Variazione del 09/11/2015 - Inserimento in visura dei dati di superficie.	Annotazione
4		112	237	204	2		C/6	5	13 m ²	Totale: 13 m ²	Euro 45,65	VIA ALBERTO PANSA piano: S1; Variazione del 09/11/2015 - Inserimento in visura dei dati di superficie.	Annotazione
5		112	237	205	2		C/6	5	13 m ²	Totale: 13 m ²	Euro 45,65	VIA ALBERTO PANSA piano: S1; Variazione del 09/11/2015 - Inserimento in visura dei dati di superficie.	Annotazione
6		112	237	206	2		C/6	5	13 m ²	Totale: 13 m ²	Euro 45,65	VIA ALBERTO PANSA piano: S1; Variazione del 09/11/2015 - Inserimento in visura dei dati di superficie.	Annotazione
7		112	237	207	2		C/6	5	13 m ²	Totale: 13 m ²	Euro 45,65	VIA ALBERTO PANSA piano: S1; Variazione del 09/11/2015 - Inserimento in visura dei dati di superficie.	Annotazione

Immobile 1: Annotazione: classamento e rendita validati (d.m. 701/94)

Immobile 2: Annotazione: classamento e rendita validati (d.m. 701/94)

Immobile 3: Annotazione: classamento e rendita validati (d.m. 701/94)

Immobile 4: Annotazione: classamento e rendita validati (d.m. 701/94)

Immobile 5: Annotazione: classamento e rendita validati (d.m. 701/94)

Immobile 6: Annotazione: classamento e rendita validati (d.m. 701/94)

Immobile 7: Annotazione: classamento e rendita validati (d.m. 701/94)

Visura per soggetto

Situazione degli atti informatizzati al 05/11/2018

Intestazione degli immobili indicati al n. 7

N.	DATI ANAGRAFICI	CODICE FISCALE	DIRITTI E ONERI REALI
1	SRL RECOS REGGIANA COSTRUZIONI con sede in REGGIO NELL'EMILIA	01505080356*	(1) Proprietà per 1/1

8. Unità Immobiliari site nel Comune di REGGIO NELL'EMILIA(Codice H223) - Catasto dei Fabbricati

N.	DATI IDENTIFICATIVI				DATI DI CLASSAMENTO							ALTRE INFORMAZIONI	
	Sezione Urbana	Foglio	Particella	Sub	Zona Cens.	Micro Zona	Categoria	Classe	Consistenza	Superficie Catastale	Rendita	Indirizzo Dati derivanti da	Dati ulteriori
1		112	258	1			area urbana		508 m²			VIA ALBERTO PANSA piano: T; Variazione del 03/07/2008 protocollo n. RE0121641 in atti dal 03/07/2008 UNITA AFFERENTI EDIFICATE SU AREA URBANA (n. 6665.1/2008)	
2		112	265	1	2		D/1				Euro 202,00	VIA ALBERTO PANSA piano: T; VARIAZIONE NEL CLASSAMENTO del 04/02/2009 protocollo n. RE0020390 in atti dal 04/02/2009 VARIAZIONE DI CLASSAMENTO (n. 1175.1/2009)	Annotazione
3		112	265	2	2		D/1				Euro 44,00	VIA ALBERTO PANSA piano: T; VARIAZIONE NEL CLASSAMENTO del 04/02/2009 protocollo n. RE0020390 in atti dal 04/02/2009 VARIAZIONE DI CLASSAMENTO (n. 1175.1/2009)	Annotazione
4		112	265	3	2		D/1				Euro 136,00	VIA ALBERTO PANSA piano: T; VARIAZIONE NEL CLASSAMENTO del 04/02/2009 protocollo n. RE0020390 in atti dal 04/02/2009 VARIAZIONE DI CLASSAMENTO (n. 1175.1/2009)	Annotazione

Immobile 2: Annotazione: classamento e rendita validati (d.m. 701/94)

Immobile 3: Annotazione: classamento e rendita validati (d.m. 701/94)

Immobile 4: Annotazione: classamento e rendita validati (d.m. 701/94)

Visura per soggetto

Situazione degli atti informatizzati al 05/11/2018

Intestazione degli immobili indicati al n. 8

N.	DATI ANAGRAFICI	CODICE FISCALE	DIRITTI E ONERI REALI
1	SRL RECOS REGGIANA COSTRUZIONI con sede in REGGIO NELL'EMILIA	01505080356*	(1) Proprietà per 1/1

9. Unità Immobiliari site nel Comune di REGGIO NELL'EMILIA(Codice H223) - Catasto dei Fabbricati

N.	DATI IDENTIFICATIVI				DATI DI CLASSAMENTO							ALTRE INFORMAZIONI	
	Sezione Urbana	Foglio	Particella	Sub	Zona Cens.	Micro Zona	Categoria	Classe	Consistenza	Superficie Catastale	Rendita	Indirizzo Dati derivanti da	Dati ulteriori
1		112	237	227	2		C/6	9	21 m ²	Totale: 23 m ²	Euro 139,91	VIA ALBERTO PANSA piano: S1; Variazione del 09/11/2015 - Inserimento in visura dei dati di superficie.	Annotazione
2		112	237	232	2		C/6	5	12 m ²	Totale: 12 m ²	Euro 42,14	VIA ALBERTO PANSA piano: S1; Variazione del 09/11/2015 - Inserimento in visura dei dati di superficie.	Annotazione
3		112	237	233	2		C/6	5	12 m ²	Totale: 12 m ²	Euro 42,14	VIA ALBERTO PANSA piano: S1; Variazione del 09/11/2015 - Inserimento in visura dei dati di superficie.	Annotazione
4		112	237	234	2		C/6	5	12 m ²	Totale: 12 m ²	Euro 42,14	VIA ALBERTO PANSA piano: S1; Variazione del 09/11/2015 - Inserimento in visura dei dati di superficie.	Annotazione

Immobile 1: Annotazione: classamento e rendita validati (d.m. 701/94)

Immobile 2: Annotazione: classamento e rendita validati (d.m. 701/94)

Immobile 3: Annotazione: classamento e rendita validati (d.m. 701/94)

Immobile 4: Annotazione: classamento e rendita validati (d.m. 701/94)

Totale: m² 57 Rendita: Euro 266,33

Visura per soggetto

Situazione degli atti informatizzati al 05/11/2018

N.	DATI ANAGRAFICI	CODICE FISCALE	DIRITTI E ONERI REALI
1	SRL RECOS REGGIANA COSTRUZIONI con sede in REGGIO NELL'EMILIA	01505080356*	(1) Proprietà per 1/1

10. Unità Immobiliari site nel Comune di REGGIO NELL'EMILIA(Codice H223) - Catasto dei Fabbricati

N.	DATI IDENTIFICATIVI				DATI DI CLASSAMENTO							ALTRE INFORMAZIONI	
	Sezione Urbana	Foglio	Particella	Sub	Zona Cens.	Micro Zona	Categoria	Classe	Consistenza	Superficie Catastale	Rendita	Indirizzo Dati derivanti da	Dati ulteriori
1		112	264	1	2		C/1	12	101 m ²	Totale: 111 m ²	Euro 2.795,89	VIA ALBERTO PANSA n. 55 piano: T; Variazione del 09/11/2015 - Inserimento in visura dei dati di superficie.	Annotazione
2		112	264	6	2		A/10	4	4 vani	Totale: 106 m ²	Euro 1.642,33	VIA ALBERTO PANSA n. 55 piano: 2; Variazione del 09/11/2015 - Inserimento in visura dei dati di superficie.	Annotazione
3		112	264	7	2		A/10	4	4,5 vani	Totale: 177 m ²	Euro 1.847,62	VIA ALBERTO PANSA n. 55 piano: 1-2; Variazione del 09/11/2015 - Inserimento in visura dei dati di superficie.	Annotazione
4		112	264	8	2		A/10	4	4 vani	Totale: 108 m ²	Euro 1.642,33	VIA ALBERTO PANSA n. 55 piano: 2; Variazione del 09/11/2015 - Inserimento in visura dei dati di superficie.	Annotazione
5		112	264	9	2		A/10	4	4 vani	Totale: 106 m ²	Euro 1.642,33	VIA ALBERTO PANSA n. 55 piano: 3; Variazione del 09/11/2015 - Inserimento in visura dei dati di superficie.	Annotazione
6		112	264	10	2		A/10	4	4 vani	Totale: 107 m ²	Euro 1.642,33	VIA ALBERTO PANSA n. 55 piano: 3; Variazione del 09/11/2015 - Inserimento in visura dei dati di superficie.	Annotazione
7		112	264	27	2		A/10	4	4 vani	Totale: 108 m ²	Euro 1.642,33	VIA ALBERTO PANSA n. 55 piano: 7; Variazione del 09/11/2015 - Inserimento in visura dei dati di superficie.	Annotazione
8		112	264	31	2		A/10	4	4 vani	Totale: 109 m ²	Euro 1.642,33	VIA ALBERTO PANSA n. 55 piano: 8; Variazione del 09/11/2015 - Inserimento in visura dei dati di superficie.	Annotazione
9		112	264	35	2		A/10	4	4 vani	Totale: 111 m ²	Euro 1.642,33	VIA ALBERTO PANSA n. 55 piano: 9; Variazione del 09/11/2015 - Inserimento in visura dei dati di superficie.	Annotazione
10		112	264	47	2		C/2	7	18 m ²	Totale: 21 m ²	Euro 74,37	VIA ALBERTO PANSA n. 55 piano: 1; Variazione del 09/11/2015 - Inserimento in visura dei dati di superficie.	Annotazione

Visura per soggetto

Situazione degli atti informatizzati al 05/11/2018

11		112	264	49	2		C/2	7	10 m ²	Totale: 11 m ²	Euro 41,32	VIA ALBERTO PANSA n. 55 piano: 1; Variazione del 09/11/2015 - Inserimento in visura dei dati di superficie.	Annotazione
12		112	264	51	2		C/2	7	10 m ²	Totale: 11 m ²	Euro 41,32	VIA ALBERTO PANSA n. 55 piano: 1; Variazione del 09/11/2015 - Inserimento in visura dei dati di superficie.	Annotazione
13		112	264	52	2		C/2	7	10 m ²	Totale: 13 m ²	Euro 41,32	VIA ALBERTO PANSA n. 55 piano: 1; Variazione del 09/11/2015 - Inserimento in visura dei dati di superficie.	Annotazione
14		112	264	53	2		C/2	7	10 m ²	Totale: 11 m ²	Euro 41,32	VIA ALBERTO PANSA n. 55 piano: 1; Variazione del 09/11/2015 - Inserimento in visura dei dati di superficie.	Annotazione
15		112	264	54	2		C/2	7	12 m ²	Totale: 15 m ²	Euro 49,58	VIA ALBERTO PANSA n. 55 piano: 1; Variazione del 09/11/2015 - Inserimento in visura dei dati di superficie.	Annotazione
16		112	264	55	2		C/6	5	20 m ²	Totale: 20 m ²	Euro 70,24	VIA ALBERTO PANSA n. 55 piano: S1; Variazione del 09/11/2015 - Inserimento in visura dei dati di superficie.	Annotazione
17		112	264	56	2		C/6	5	13 m ²	Totale: 13 m ²	Euro 45,65	VIA ALBERTO PANSA n. 55 piano: S1; Variazione del 09/11/2015 - Inserimento in visura dei dati di superficie.	Annotazione
18		112	264	57	2		C/6	5	13 m ²	Totale: 13 m ²	Euro 45,65	VIA ALBERTO PANSA n. 55 piano: S1; Variazione del 09/11/2015 - Inserimento in visura dei dati di superficie.	Annotazione
19		112	264	58	2		C/6	5	13 m ²	Totale: 13 m ²	Euro 45,65	VIA ALBERTO PANSA n. 55 piano: S1; Variazione del 09/11/2015 - Inserimento in visura dei dati di superficie.	Annotazione
20		112	264	59	2		C/6	5	13 m ²	Totale: 14 m ²	Euro 45,65	VIA ALBERTO PANSA n. 55 piano: S1; Variazione del 09/11/2015 - Inserimento in visura dei dati di superficie.	Annotazione
21		112	264	60	2		C/6	9	22 m ²	Totale: 24 m ²	Euro 146,57	VIA ALBERTO PANSA n. 55 piano: S1; Variazione del 09/11/2015 - Inserimento in visura dei dati di superficie.	Annotazione
22		112	264	61	2		C/6	9	22 m ²	Totale: 24 m ²	Euro 146,57	VIA ALBERTO PANSA n. 55 piano: S1; Variazione del 09/11/2015 - Inserimento in visura dei dati di superficie.	Annotazione
23		112	264	62	2		C/6	9	22 m ²	Totale: 24 m ²	Euro 146,57	VIA ALBERTO PANSA n. 55 piano: S1; Variazione del 09/11/2015 - Inserimento in visura dei dati di superficie.	Annotazione
24		112	264	63	2		C/6	9	22 m ²	Totale: 24 m ²	Euro 146,57	VIA ALBERTO PANSA n. 55 piano: S1; Variazione del 09/11/2015 - Inserimento in visura dei dati di superficie.	Annotazione

Visura per soggetto

Situazione degli atti informatizzati al 05/11/2018

25		112	264	64	2		C/6	5	14 m ²	Totale: 15 m ²	Euro 49,17	VIA ALBERTO PANSA n. 55 piano: S1; Variazione del 09/11/2015 - Inserimento in visura dei dati di superficie.	Annotazione
26		112	264	65	2		C/6	5	13 m ²	Totale: 13 m ²	Euro 45,65	VIA ALBERTO PANSA n. 55 piano: S1; Variazione del 09/11/2015 - Inserimento in visura dei dati di superficie.	Annotazione
27		112	264	70	2		C/6	5	13 m ²	Totale: 13 m ²	Euro 45,65	VIA ALBERTO PANSA n. 55 piano: S1; Variazione del 09/11/2015 - Inserimento in visura dei dati di superficie.	Annotazione
28		112	264	71	2		C/6	5	13 m ²	Totale: 13 m ²	Euro 45,65	VIA ALBERTO PANSA n. 55 piano: S1; Variazione del 09/11/2015 - Inserimento in visura dei dati di superficie.	Annotazione
29		112	264	72	2		C/6	5	19 m ²	Totale: 20 m ²	Euro 66,73	VIA ALBERTO PANSA n. 55 piano: S1; Variazione del 09/11/2015 - Inserimento in visura dei dati di superficie.	Annotazione
30		112	264	74	2		C/6	5	12 m ²	Totale: 13 m ²	Euro 42,14	VIA ALBERTO PANSA n. 55 piano: S1; Variazione del 09/11/2015 - Inserimento in visura dei dati di superficie.	Annotazione
31		112	264	77	2		C/6	5	12 m ²	Totale: 12 m ²	Euro 42,14	VIA ALBERTO PANSA n. 55 piano: S1; Variazione del 09/11/2015 - Inserimento in visura dei dati di superficie.	Annotazione
32		112	264	78	2		C/6	5	12 m ²	Totale: 12 m ²	Euro 42,14	VIA ALBERTO PANSA n. 55 piano: S1; Variazione del 09/11/2015 - Inserimento in visura dei dati di superficie.	Annotazione
33		112	264	80	2		C/6	5	12 m ²	Totale: 12 m ²	Euro 42,14	VIA ALBERTO PANSA n. 55 piano: S1; Variazione del 09/11/2015 - Inserimento in visura dei dati di superficie.	Annotazione
34		112	264	86	2		C/6	9	19 m ²	Totale: 21 m ²	Euro 126,58	VIA ALBERTO PANSA n. 55 piano: S1; Variazione del 09/11/2015 - Inserimento in visura dei dati di superficie.	Annotazione
35		112	264	91	2		C/6	5	22 m ²	Totale: 23 m ²	Euro 77,26	VIA ALBERTO PANSA n. 55 piano: S1; Variazione del 09/11/2015 - Inserimento in visura dei dati di superficie.	Annotazione
36		112	264	92	2		C/6	5	22 m ²	Totale: 23 m ²	Euro 77,26	VIA ALBERTO PANSA n. 55 piano: S1; Variazione del 09/11/2015 - Inserimento in visura dei dati di superficie.	Annotazione
37		112	264	99	2		C/6	5	12 m ²	Totale: 13 m ²	Euro 42,14	VIA ALBERTO PANSA n. 55 piano: S1; Variazione del 09/11/2015 - Inserimento in visura dei dati di superficie.	Annotazione

Visura per soggetto

Situazione degli atti informatizzati al 05/11/2018

38		112	233	2			area urbana		9601 m ²			VIA ALBERTO PANSA piano: T; VARIAZIONE del 08/08/2008 protocollo n. RE0141179 in atti dal 08/08/2008 AMPLIAMENTO- FRAZIONAMENTO E FUSIONE (n. 8222.1/2008)	
39		112	267				in corso di costruz.					VIA ALBERTO PANSA piano: T; VARIAZIONE del 09/09/2013 protocollo n. RE0096210 in atti dal 09/09/2013 VERIFICA STATO ATTUALE U. I. (n. 23986.1/2013)	Annotazione

- Immobile 1: Annotazione:** classamento e rendita validati (d.m. 701/94)
- Immobile 2: Annotazione:** classamento e rendita validati (d.m. 701/94)
- Immobile 3: Annotazione:** classamento e rendita validati (d.m. 701/94)
- Immobile 4: Annotazione:** classamento e rendita validati (d.m. 701/94)
- Immobile 5: Annotazione:** classamento e rendita validati (d.m. 701/94)
- Immobile 6: Annotazione:** classamento e rendita validati (d.m. 701/94)
- Immobile 7: Annotazione:** classamento e rendita non rettificati entro dodici mesi dalla data di iscrizione in atti della dichiarazione (d.m. 701/94)
- Immobile 8: Annotazione:** classamento e rendita non rettificati entro dodici mesi dalla data di iscrizione in atti della dichiarazione (d.m. 701/94)
- Immobile 9: Annotazione:** classamento e rendita validati (d.m. 701/94)
- Immobile 10: Annotazione:** classamento e rendita validati (d.m. 701/94)
- Immobile 11: Annotazione:** classamento e rendita validati (d.m. 701/94)
- Immobile 12: Annotazione:** classamento e rendita validati (d.m. 701/94)
- Immobile 13: Annotazione:** classamento e rendita validati (d.m. 701/94)
- Immobile 14: Annotazione:** classamento e rendita validati (d.m. 701/94)
- Immobile 15: Annotazione:** classamento e rendita validati (d.m. 701/94)
- Immobile 16: Annotazione:** classamento e rendita validati (d.m. 701/94)
- Immobile 17: Annotazione:** classamento e rendita validati (d.m. 701/94)
- Immobile 18: Annotazione:** classamento e rendita validati (d.m. 701/94)

Visura per soggetto

Situazione degli atti informatizzati al 05/11/2018

Immobilabile 19: Annotazione:	classamento e rendita validati (d.m. 701/94)
Immobilabile 20: Annotazione:	classamento e rendita validati (d.m. 701/94)
Immobilabile 21: Annotazione:	classamento e rendita validati (d.m. 701/94)
Immobilabile 22: Annotazione:	classamento e rendita validati (d.m. 701/94)
Immobilabile 23: Annotazione:	classamento e rendita validati (d.m. 701/94)
Immobilabile 24: Annotazione:	classamento e rendita validati (d.m. 701/94)
Immobilabile 25: Annotazione:	classamento e rendita validati (d.m. 701/94)
Immobilabile 26: Annotazione:	classamento e rendita validati (d.m. 701/94)
Immobilabile 27: Annotazione:	classamento e rendita validati (d.m. 701/94)
Immobilabile 28: Annotazione:	classamento e rendita validati (d.m. 701/94)
Immobilabile 29: Annotazione:	classamento e rendita validati (d.m. 701/94)
Immobilabile 30: Annotazione:	classamento e rendita validati (d.m. 701/94)
Immobilabile 31: Annotazione:	classamento e rendita validati (d.m. 701/94)
Immobilabile 32: Annotazione:	classamento e rendita validati (d.m. 701/94)
Immobilabile 33: Annotazione:	classamento e rendita validati (d.m. 701/94)
Immobilabile 34: Annotazione:	classamento e rendita validati (d.m. 701/94)
Immobilabile 35: Annotazione:	classamento e rendita validati (d.m. 701/94)
Immobilabile 36: Annotazione:	classamento e rendita validati (d.m. 701/94)
Immobilabile 37: Annotazione:	classamento e rendita validati (d.m. 701/94)
Immobilabile 39: Annotazione:	di stadio: stato dell'unita' confermato a seguito di verifica dell'ufficio del 08/07/2013
Totale: vani 32,5 m² 10127	Rendita: Euro 18.012,82

Visura per soggetto

Situazione degli atti informatizzati al 05/11/2018

Intestazione degli immobili indicati al n. 10

N.	DATI ANAGRAFICI	CODICE FISCALE	DIRITTI E ONERI REALI
1	SRL RECOS REGGIANA COSTRUZIONI con sede in REGGIO NELL'EMILIA	01505080356*	(1) Proprietà per 1/1

11. Unità Immobiliari site nel Comune di REGGIO NELL'EMILIA(Codice H223) - Catasto dei Fabbricati

N.	DATI IDENTIFICATIVI				DATI DI CLASSAMENTO							ALTRE INFORMAZIONI	
	Sezione Urbana	Foglio	Particella	Sub	Zona Cens.	Micro Zona	Categoria	Classe	Consistenza	Superficie Catastale	Rendita	Indirizzo Dati derivanti da	Dati ulteriori
1		112	264	112	2		C/2	7	7 m ²	Totale: 8 m ²	Euro 28,92	VIA ALBERTO PANSA n. 55 piano: 1; Variazione del 09/11/2015 - Inserimento in visura dei dati di superficie.	Annotazione

Immobile 1: Annotazione: classamento e rendita validati (d.m. 701/94)

Intestazione degli immobili indicati al n. 11

N.	DATI ANAGRAFICI	CODICE FISCALE	DIRITTI E ONERI REALI
1	SRL RECOS REGGIANA COSTRUZIONI con sede in REGGIO NELL'EMILIA	01505080356*	(1) Proprietà per 1/1

12. Unità Immobiliari site nel Comune di REGGIO NELL'EMILIA(Codice H223) - Catasto dei Fabbricati

N.	DATI IDENTIFICATIVI				DATI DI CLASSAMENTO							ALTRE INFORMAZIONI	
	Sezione Urbana	Foglio	Particella	Sub	Zona Cens.	Micro Zona	Categoria	Classe	Consistenza	Superficie Catastale	Rendita	Indirizzo Dati derivanti da	Dati ulteriori
1		112	264	114	2		C/1	12	144 m ²	Totale: 154 m ²	Euro 3.986,22	VIA ALBERTO PANSA n. 55 piano: T; Variazione del 09/11/2015 - Inserimento in visura dei dati di superficie.	Annotazione
2		112	264	115	2		C/1	12	90 m ²	Totale: 98 m ²	Euro 2.491,39	VIA ALBERTO PANSA n. 55 piano: T; Variazione del 09/11/2015 - Inserimento in visura dei dati di superficie.	Annotazione
3		112	264	118	2		C/6	5	13 m ²	Totale: 14 m ²	Euro 45,65	VIA ALBERTO PANSA n. 55 piano: S1; Variazione del 09/11/2015 - Inserimento in visura dei dati di superficie.	Annotazione

Visura per soggetto

Situazione degli atti informatizzati al 05/11/2018

4		112	264	119	2		C/6	5	13 m ²	Totale: 13 m ²	Euro 45,65	VIA ALBERTO PANSA n. 55 piano: S1; Variazione del 09/11/2015 - Inserimento in visura dei dati di superficie.	Annotazione
5		112	264	120	2		C/6	5	13 m ²	Totale: 13 m ²	Euro 45,65	VIA ALBERTO PANSA n. 55 piano: S1; Variazione del 09/11/2015 - Inserimento in visura dei dati di superficie.	Annotazione
6		112	264	121	2		C/6	5	13 m ²	Totale: 13 m ²	Euro 45,65	VIA ALBERTO PANSA n. 55 piano: S1; Variazione del 09/11/2015 - Inserimento in visura dei dati di superficie.	Annotazione
7		112	264	122	2		C/6	5	13 m ²	Totale: 13 m ²	Euro 45,65	VIA ALBERTO PANSA n. 55 piano: S1; Variazione del 09/11/2015 - Inserimento in visura dei dati di superficie.	Annotazione
8		112	264	123	2		C/6	5	13 m ²	Totale: 13 m ²	Euro 45,65	VIA ALBERTO PANSA n. 55 piano: S1; Variazione del 09/11/2015 - Inserimento in visura dei dati di superficie.	Annotazione
9		112	264	124	2		C/6	5	13 m ²	Totale: 13 m ²	Euro 45,65	VIA ALBERTO PANSA n. 55 piano: S1; Variazione del 09/11/2015 - Inserimento in visura dei dati di superficie.	Annotazione
10		112	264	125	2		C/6	5	13 m ²	Totale: 13 m ²	Euro 45,65	VIA ALBERTO PANSA n. 55 piano: S1; Variazione del 09/11/2015 - Inserimento in visura dei dati di superficie.	Annotazione
11		112	264	126	2		C/6	5	13 m ²	Totale: 13 m ²	Euro 45,65	VIA ALBERTO PANSA n. 55 piano: S1; Variazione del 09/11/2015 - Inserimento in visura dei dati di superficie.	Annotazione
12		112	264	127	2		C/6	5	13 m ²	Totale: 13 m ²	Euro 45,65	VIA ALBERTO PANSA n. 55 piano: S1; Variazione del 09/11/2015 - Inserimento in visura dei dati di superficie.	Annotazione
13		112	264	128	2		C/6	5	13 m ²	Totale: 13 m ²	Euro 45,65	VIA ALBERTO PANSA n. 55 piano: S1; Variazione del 09/11/2015 - Inserimento in visura dei dati di superficie.	Annotazione
14		112	264	129	2		C/6	5	13 m ²	Totale: 13 m ²	Euro 45,65	VIA ALBERTO PANSA n. 55 piano: S1; Variazione del 09/11/2015 - Inserimento in visura dei dati di superficie.	Annotazione
15		112	264	130	2		C/6	5	13 m ²	Totale: 13 m ²	Euro 45,65	VIA ALBERTO PANSA n. 55 piano: S1; Variazione del 09/11/2015 - Inserimento in visura dei dati di superficie.	Annotazione
16		112	264	131	2		C/6	5	13 m ²	Totale: 13 m ²	Euro 45,65	VIA ALBERTO PANSA n. 55 piano: S1; Variazione del 09/11/2015 - Inserimento in visura dei dati di superficie.	Annotazione
17		112	264	132	2		C/6	5	13 m ²	Totale: 13 m ²	Euro 45,65	VIA ALBERTO PANSA n. 55 piano: S1; Variazione del 09/11/2015 - Inserimento in visura dei dati di superficie.	Annotazione

Visura per soggetto

Situazione degli atti informatizzati al 05/11/2018

18		112	264	133	2		C/6	5	13 m ²	Totale: 13 m ²	Euro 45,65	VIA ALBERTO PANSA n. 55 piano: S1; Variazione del 09/11/2015 - Inserimento in visura dei dati di superficie.	Annotazione
19		112	264	134	2		C/6	5	13 m ²	Totale: 13 m ²	Euro 45,65	VIA ALBERTO PANSA n. 55 piano: S1; Variazione del 09/11/2015 - Inserimento in visura dei dati di superficie.	Annotazione
20		112	264	135	2		C/6	5	13 m ²	Totale: 13 m ²	Euro 45,65	VIA ALBERTO PANSA n. 55 piano: S1; Variazione del 09/11/2015 - Inserimento in visura dei dati di superficie.	Annotazione
21		112	264	136	2		C/6	5	28 m ²	Totale: 29 m ²	Euro 98,33	VIA ALBERTO PANSA n. 55 piano: S1; Variazione del 09/11/2015 - Inserimento in visura dei dati di superficie.	Annotazione
22		112	264	137	2		C/6	5	15 m ²	Totale: 15 m ²	Euro 52,68	VIA ALBERTO PANSA n. 55 piano: S1; Variazione del 09/11/2015 - Inserimento in visura dei dati di superficie.	Annotazione
23		112	264	138	2		C/6	5	13 m ²	Totale: 13 m ²	Euro 45,65	VIA ALBERTO PANSA n. 55 piano: S1; Variazione del 09/11/2015 - Inserimento in visura dei dati di superficie.	Annotazione
24		112	264	139	2		C/6	5	13 m ²	Totale: 13 m ²	Euro 45,65	VIA ALBERTO PANSA n. 55 piano: S1; Variazione del 09/11/2015 - Inserimento in visura dei dati di superficie.	Annotazione
25		112	264	140	2		C/6	5	13 m ²	Totale: 13 m ²	Euro 45,65	VIA ALBERTO PANSA n. 55 piano: S1; Variazione del 09/11/2015 - Inserimento in visura dei dati di superficie.	Annotazione
26		112	264	141	2		C/6	5	13 m ²	Totale: 13 m ²	Euro 45,65	VIA ALBERTO PANSA n. 55 piano: S1; Variazione del 09/11/2015 - Inserimento in visura dei dati di superficie.	Annotazione
27		112	264	142	2		C/6	5	13 m ²	Totale: 13 m ²	Euro 45,65	VIA ALBERTO PANSA n. 55 piano: S1; Variazione del 09/11/2015 - Inserimento in visura dei dati di superficie.	Annotazione
28		112	264	143	2		C/6	5	13 m ²	Totale: 13 m ²	Euro 45,65	VIA ALBERTO PANSA n. 55 piano: S1; Variazione del 09/11/2015 - Inserimento in visura dei dati di superficie.	Annotazione
29		112	264	144	2		C/6	5	13 m ²	Totale: 13 m ²	Euro 45,65	VIA ALBERTO PANSA n. 55 piano: S1; Variazione del 09/11/2015 - Inserimento in visura dei dati di superficie.	Annotazione
30		112	264	145	2		C/6	5	13 m ²	Totale: 14 m ²	Euro 45,65	VIA ALBERTO PANSA n. 55 piano: S1; Variazione del 09/11/2015 - Inserimento in visura dei dati di superficie.	Annotazione
31		112	264	146	2		C/6	5	13 m ²	Totale: 13 m ²	Euro 45,65	VIA ALBERTO PANSA n. 55 piano: S1; Variazione del 09/11/2015 - Inserimento in visura dei dati di superficie.	Annotazione

Visura per soggetto

Situazione degli atti informatizzati al 05/11/2018

32		112	264	147	2		C/6	5	13 m ²	Totale: 13 m ²	Euro 45,65	VIA ALBERTO PANSA n. 55 piano: S1; Variazione del 09/11/2015 - Inserimento in visura dei dati di superficie.	Annotazione
33		112	264	148	2		C/6	5	13 m ²	Totale: 13 m ²	Euro 45,65	VIA ALBERTO PANSA n. 55 piano: S1; Variazione del 09/11/2015 - Inserimento in visura dei dati di superficie.	Annotazione
34		112	264	149	2		C/6	5	13 m ²	Totale: 13 m ²	Euro 45,65	VIA ALBERTO PANSA n. 55 piano: S1; Variazione del 09/11/2015 - Inserimento in visura dei dati di superficie.	Annotazione
35		112	264	150	2		C/6	5	13 m ²	Totale: 13 m ²	Euro 45,65	VIA ALBERTO PANSA n. 55 piano: S1; Variazione del 09/11/2015 - Inserimento in visura dei dati di superficie.	Annotazione
36		112	264	151	2		C/6	5	13 m ²	Totale: 13 m ²	Euro 45,65	VIA ALBERTO PANSA n. 55 piano: S1; Variazione del 09/11/2015 - Inserimento in visura dei dati di superficie.	Annotazione
37		112	264	152	2		C/6	5	12 m ²	Totale: 12 m ²	Euro 42,14	VIA ALBERTO PANSA n. 55 piano: S1; Variazione del 09/11/2015 - Inserimento in visura dei dati di superficie.	Annotazione

- Immobile 1: Annotazione:** classamento e rendita validati (d.m. 701/94)
- Immobile 2: Annotazione:** classamento e rendita validati (d.m. 701/94)
- Immobile 3: Annotazione:** classamento e rendita validati (d.m. 701/94)
- Immobile 4: Annotazione:** classamento e rendita validati (d.m. 701/94)
- Immobile 5: Annotazione:** classamento e rendita validati (d.m. 701/94)
- Immobile 6: Annotazione:** classamento e rendita validati (d.m. 701/94)
- Immobile 7: Annotazione:** classamento e rendita validati (d.m. 701/94)
- Immobile 8: Annotazione:** classamento e rendita validati (d.m. 701/94)
- Immobile 9: Annotazione:** classamento e rendita validati (d.m. 701/94)
- Immobile 10: Annotazione:** classamento e rendita validati (d.m. 701/94)
- Immobile 11: Annotazione:** classamento e rendita validati (d.m. 701/94)
- Immobile 12: Annotazione:** classamento e rendita validati (d.m. 701/94)
- Immobile 13: Annotazione:** classamento e rendita validati (d.m. 701/94)

Visura per soggetto

Situazione degli atti informatizzati al 05/11/2018

Immobile 14: Annotazione: classamento e rendita validati (d.m. 701/94)
Immobile 15: Annotazione: classamento e rendita validati (d.m. 701/94)
Immobile 16: Annotazione: classamento e rendita validati (d.m. 701/94)
Immobile 17: Annotazione: classamento e rendita validati (d.m. 701/94)
Immobile 18: Annotazione: classamento e rendita validati (d.m. 701/94)
Immobile 19: Annotazione: classamento e rendita validati (d.m. 701/94)
Immobile 20: Annotazione: classamento e rendita validati (d.m. 701/94)
Immobile 21: Annotazione: classamento e rendita validati (d.m. 701/94)
Immobile 22: Annotazione: classamento e rendita validati (d.m. 701/94)
Immobile 23: Annotazione: classamento e rendita validati (d.m. 701/94)
Immobile 24: Annotazione: classamento e rendita validati (d.m. 701/94)
Immobile 25: Annotazione: classamento e rendita validati (d.m. 701/94)
Immobile 26: Annotazione: classamento e rendita validati (d.m. 701/94)
Immobile 27: Annotazione: classamento e rendita validati (d.m. 701/94)
Immobile 28: Annotazione: classamento e rendita validati (d.m. 701/94)
Immobile 29: Annotazione: classamento e rendita validati (d.m. 701/94)
Immobile 30: Annotazione: classamento e rendita validati (d.m. 701/94)
Immobile 31: Annotazione: classamento e rendita validati (d.m. 701/94)
Immobile 32: Annotazione: classamento e rendita validati (d.m. 701/94)
Immobile 33: Annotazione: classamento e rendita validati (d.m. 701/94)
Immobile 34: Annotazione: classamento e rendita validati (d.m. 701/94)
Immobile 35: Annotazione: classamento e rendita validati (d.m. 701/94)
Immobile 36: Annotazione: classamento e rendita validati (d.m. 701/94)
Immobile 37: Annotazione: classamento e rendita validati (d.m. 701/94)

Visura per soggetto

Situazione degli atti informatizzati al 05/11/2018

Intestazione degli immobili indicati al n. 12

N.	DATI ANAGRAFICI	CODICE FISCALE	DIRITTI E ONERI REALI
1	SRL RECOS REGGIANA COSTRUZIONI con sede in REGGIO NELL'EMILIA	01505080356*	(1) Proprietà per 1/1

13. Unità Immobiliari site nel Comune di REGGIO NELL'EMILIA(Codice H223) - Catasto dei Fabbricati

N.	DATI IDENTIFICATIVI				DATI DI CLASSAMENTO							ALTRE INFORMAZIONI	
	Sezione Urbana	Foglio	Particella	Sub	Zona Cens.	Micro Zona	Categoria	Classe	Consistenza	Superficie Catastale	Rendita	Indirizzo Dati derivanti da	Dati ulteriori
1		112	237	241	2		C/6	5	12 m ²	Totale: 13 m ²	Euro 42,14	VIA ALBERTO PANSA piano: S1; Variazione del 09/11/2015 - Inserimento in visura dei dati di superficie.	Annotazione

Immobile 1: Annotazione: classamento e rendita validati (d.m. 701/94)

Intestazione degli immobili indicati al n. 13

N.	DATI ANAGRAFICI	CODICE FISCALE	DIRITTI E ONERI REALI
1	SRL RECOS REGGIANA COSTRUZIONI con sede in REGGIO NELL'EMILIA	01505080356*	(1) Proprietà per 1/1

Visura per soggetto

Situazione degli atti informatizzati al 05/11/2018

14. Unità Immobiliari site nel Comune di REGGIO NELL'EMILIA(Codice H223) - Catasto dei Fabbricati

N.	DATI IDENTIFICATIVI				DATI DI CLASSAMENTO							ALTRE INFORMAZIONI	
	Sezione Urbana	Foglio	Particella	Sub	Zona Cens.	Micro Zona	Categoria	Classe	Consistenza	Superficie Catastale	Rendita	Indirizzo Dati derivanti da	Dati ulteriori
1		238	757		2		D/1				Euro 180,00	VIALE VELMORE DAVOLI piano: T; VARIAZIONE NEL CLASSAMENTO del 29/05/2012 protocollo n. RE0079403 in atti dal 29/05/2012 VARIAZIONE DI CLASSAMENTO (n. 6952.1/2012)	Annotazione

Immobilie 1: Annotazione: classamento e rendita validati (d.m. 701/94)

Intestazione degli immobili indicati al n. 14

N.	DATI ANAGRAFICI	CODICE FISCALE	DIRITTI E ONERI REALI
1	SRL RECOS REGGIANA COSTRUZIONI con sede in REGGIO NELL'EMILIA	01505080356*	(1) Proprietà per 1/1
DATI DERIVANTI DA		COSTITUZIONE del 20/10/2011 protocollo n. RE0238048 in atti dal 20/10/2011 Registrazione: COSTITUZIONE (n. 2339.1/2011)	

15. Unità Immobiliari site nel Comune di REGGIO NELL'EMILIA(Codice H223) - Catasto dei Fabbricati

N.	DATI IDENTIFICATIVI				DATI DI CLASSAMENTO							ALTRE INFORMAZIONI	
	Sezione Urbana	Foglio	Particella	Sub	Zona Cens.	Micro Zona	Categoria	Classe	Consistenza	Superficie Catastale	Rendita	Indirizzo Dati derivanti da	Dati ulteriori
1		112	264	153	2		A/10	4	10 vani	Totale: 220 m ²	Euro 4.105,83	VIA ALBERTO PANSA n. 55 piano: 6; Variazione del 09/11/2015 - Inserimento in visura dei dati di superficie.	Annotazione

Immobilie 1: Annotazione: classamento e rendita validati (d.m. 701/94)

Visura per soggetto

Situazione degli atti informatizzati al 05/11/2018

Intestazione degli immobili indicati al n. 15

N.	DATI ANAGRAFICI	CODICE FISCALE	DIRITTI E ONERI REALI
1	SRL RECOS REGGIANA COSTRUZIONI con sede in REGGIO NELL'EMILIA	01505080356*	(1) Proprieta` per 1/1

16. Unità Immobiliari site nel Comune di REGGIO NELL'EMILIA(Codice H223) - Catasto dei Fabbricati

N.	DATI IDENTIFICATIVI				DATI DI CLASSAMENTO							ALTRE INFORMAZIONI	
	Sezione Urbana	Foglio	Particella	Sub	Zona Cens.	Micro Zona	Categoria	Classe	Consistenza	Superficie Catastale	Rendita	Indirizzo Dati derivanti da	Dati ulteriori
1		112	264	157	2		A/10	4	8,5 vani	Totale: 214 m ²	Euro 3.489,96	VIA ALBERTO PANSA n. 55 piano: 3; VARIAZIONE NEL CLASSAMENTO del 12/03/2018 protocollo n. RE0017650 in atti dal 12/03/2018 VARIAZIONE DI CLASSAMENTO (n. 3364.1/2018)	Annotazione

Immobile 1: Annotazione: classamento e rendita validati (d.m. 701/94)

Intestazione degli immobili indicati al n. 16

N.	DATI ANAGRAFICI	CODICE FISCALE	DIRITTI E ONERI REALI
1	SRL RECOS REGGIANA COSTRUZIONI con sede in REGGIO NELL'EMILIA	01505080356*	(1) Proprieta` per 1/1

17. Unità Immobiliari site nel Comune di REGGIO NELL'EMILIA(Codice H223) - Catasto dei Fabbricati

N.	DATI IDENTIFICATIVI				DATI DI CLASSAMENTO							ALTRE INFORMAZIONI	
	Sezione Urbana	Foglio	Particella	Sub	Zona Cens.	Micro Zona	Categoria	Classe	Consistenza	Superficie Catastale	Rendita	Indirizzo Dati derivanti da	Dati ulteriori
1		112	236	39	2		C/6	5	13 m ²	Totale: 13 m ²	Euro 45,65	VIA ALBERTO PANSA piano: S1; Variazione del 09/11/2015 - Inserimento in visura dei dati di superficie.	Annotazione

Visura per soggetto

Situazione degli atti informatizzati al 05/11/2018

Immobile 1: Annotazione: classamento proposto con decorsi i termini di cui all'art 1 comma3 (d.m. 701/94)

Intestazione degli immobili indicati al n. 17

N.	DATI ANAGRAFICI	CODICE FISCALE	DIRITTI E ONERI REALI
1	EDILGRISENDI-S.P.A. con sede in REGGIO NELL'EMILIA	00239240351*	(1) Proprieta` per 49/100
2	SRL RECOS REGGIANA COSTRUZIONI con sede in REGGIO NELL'EMILIA	01505080356*	(1) Proprieta` per 51/100
DATI DERIVANTI DA		ISTRUMENTO (ATTO PUBBLICO) del 23/12/2013 Nota presentata con Modello Unico in atti dal 17/01/2014 Repertorio n.: 213 Rogante: BAJA GUARIENTI GINO Sede: REGGIO NELL'EMILIA Registrazione: Sede: COMPRAVENDITA (n. 560.2/2014)	

Totale Generale: vani 51 m² 16313 Rendita: Euro 37.282,63

Unità immobiliari n. 137

Tributi erariali: Euro 12,60

Visura telematica

* Codice Fiscale Validato in Anagrafe Tributaria

Situazione aggiornata al : 04/01/2018
Denominazione: SRL RECOS REGGIANA COSTRUZIONI
Codice Fiscale: 01505080356

Catasto	Titolarità	Ubicazione	Foglio	Part.	Sub	Classamen	Cl.	Cons	Rendita
14	Proprietà per 1/1	REGGIO NELL'EMILIA (RE) VIA ALBERTO PANSA, Piano S1	112	234	128	zona2 cat. C/6	9	13 mq	Euro:86,61
15	Proprietà per 1/1	REGGIO NELL'EMILIA (RE) VIA ALBERTO PANSA, Piano S1	112	234	129	zona2 cat. C/6	9	13 mq	Euro:86,61
16	Proprietà per 1/1	REGGIO NELL'EMILIA (RE) VIA ALBERTO PANSA, Piano S1	112	234	89	zona2 cat. C/6	5	14 mq	Euro:49,17
17	Proprietà per 1/1	REGGIO NELL'EMILIA (RE) VIA ALBERTO PANSA, Piano S1	112	236	104	zona2 cat. C/6	5	12 mq	Euro:42,14
17	Proprietà per 1/1	REGGIO NELL'EMILIA (RE) VIA ALBERTO PANSA, Piano S1	112	236	105	zona2 cat. C/6	5	12 mq	Euro:42,14
18	Proprietà per 1/1	REGGIO NELL'EMILIA (RE) VIA ALBERTO PANSA, Piano S1	112	236	106	zona2 cat. C/6	5	13 mq	Euro:45,65
19	Proprietà per 1/1	REGGIO NELL'EMILIA (RE) VIA ALBERTO PANSA, Piano S1	112	236	135	zona2 cat. C/6	5	14 mq	Euro:49,17
19	Proprietà per 1/1	REGGIO NELL'EMILIA (RE) VIA ALBERTO PANSA, Piano S1	112	236	136	zona2 cat. C/6	5	14 mq	Euro:49,17
20	Proprietà per 1/1	REGGIO NELL'EMILIA (RE) VIA ALBERTO PANSA, Piano S1	112	236	33	zona2 cat. C/6	5	13 mq	Euro:45,65
21	Proprietà per 1/1	REGGIO NELL'EMILIA (RE) VIA ALBERTO PANSA, Piano S1	112	236	34	zona2 cat. C/6	5	13 mq	Euro:45,65
22	Proprietà per 1/1	REGGIO NELL'EMILIA (RE) VIA ALBERTO PANSA, Piano S1	112	236	35	zona2 cat. C/6	5	13 mq	Euro:45,65
23	Proprietà per 51/100	REGGIO NELL'EMILIA (RE) VIA ALBERTO PANSA, Piano S1	112	236	39	zona2 cat. C/6	5	13 mq	Euro:45,65
24	Proprietà per 1/1	REGGIO NELL'EMILIA (RE) VIA ALBERTO PANSA, Piano S1	112	236	41	zona2 cat. C/6	5	13 mq	Euro:45,65
27	Proprietà per 1/1	REGGIO NELL'EMILIA (RE) VIA ALBERTO PANSA, Piano S1	112	237	100	zona2 cat. C/6	5	13 mq	Euro:45,65
28	Proprietà per 1/1	REGGIO NELL'EMILIA (RE) VIA ALBERTO PANSA, Piano S1	112	237	101	zona2 cat. C/6	9	13 mq	Euro:86,61
29	Proprietà per 1/1	REGGIO NELL'EMILIA (RE) VIA ALBERTO PANSA, Piano S1	112	237	113	zona2 cat. C/6	9	27 mq	Euro:179,88
11	Proprietà per 1/1	REGGIO NELL'EMILIA (RE) VIA ALBERTO PANSA, Piano S1	112	237	120	zona2 cat. C/6	5	13 mq	Euro:45,65
11	Proprietà per 1/1	REGGIO NELL'EMILIA (RE) VIA ALBERTO PANSA, Piano S1	112	237	121	zona2 cat. C/6	5	13 mq	Euro:45,65
30	Proprietà per 1/1	REGGIO NELL'EMILIA (RE) VIA ALBERTO PANSA, Piano S1	112	237	122	zona2 cat. C/6	5	13 mq	Euro:45,65
31	Proprietà per 1/1	REGGIO NELL'EMILIA (RE) VIA ALBERTO PANSA, Piano S1	112	237	123	zona2 cat. C/6	5	13 mq	Euro:45,65
32	Proprietà per 1/1	REGGIO NELL'EMILIA (RE) VIA ALBERTO PANSA, Piano S1	112	237	124	zona2 cat. C/6	5	13 mq	Euro:45,65
33	Proprietà per 1/1	REGGIO NELL'EMILIA (RE) VIA ALBERTO PANSA, Piano S1	112	237	125	zona2 cat. C/6	5	13 mq	Euro:45,65

34	Proprietà per 1/1	REGGIO NELL'EMILIA (RE) VIA ALBERTO PANSA, Piano S1	112	237	126	zona2 cat. C/6	5	13 mq	Euro:45,65
35	Proprietà per 1/1	REGGIO NELL'EMILIA (RE) VIA ALBERTO PANSA, Piano S1	112	237	127	zona2 cat. C/6	5	12 mq	Euro:42,14
36	Proprietà per 1/1	REGGIO NELL'EMILIA (RE) VIA ALBERTO PANSA, Piano S1	112	237	128	zona2 cat. C/6	5	13 mq	Euro:45,65
37	Proprietà per 1/1	REGGIO NELL'EMILIA (RE) VIA ALBERTO PANSA, Piano S1	112	237	129	zona2 cat. C/6	5	13 mq	Euro:45,65
38	Proprietà per 1/1	REGGIO NELL'EMILIA (RE) VIA ALBERTO PANSA, Piano S1	112	237	130	zona2 cat. C/6	5	13 mq	Euro:45,65
39	Proprietà per 1/1	REGGIO NELL'EMILIA (RE) VIA ALBERTO PANSA, Piano S1	112	237	131	zona2 cat. C/6	5	12 mq	Euro:42,14
40	Proprietà per 1/1	REGGIO NELL'EMILIA (RE) VIA ALBERTO PANSA, Piano S1	112	237	201	zona2 cat. C/6	5	13 mq	Euro:45,65
41	Proprietà per 1/1	REGGIO NELL'EMILIA (RE) VIA ALBERTO PANSA, Piano S1	112	237	202	zona2 cat. C/6	5	13 mq	Euro:45,65
42	Proprietà per 1/1	REGGIO NELL'EMILIA (RE) VIA ALBERTO PANSA, Piano S1	112	237	203	zona2 cat. C/6	5	13 mq	Euro:45,65
43	Proprietà per 1/1	REGGIO NELL'EMILIA (RE) VIA ALBERTO PANSA, Piano S1	112	237	204	zona2 cat. C/6	5	13 mq	Euro:45,65
44	Proprietà per 1/1	REGGIO NELL'EMILIA (RE) VIA ALBERTO PANSA, Piano S1	112	237	205	zona2 cat. C/6	5	13 mq	Euro:45,65
45	Proprietà per 1/1	REGGIO NELL'EMILIA (RE) VIA ALBERTO PANSA, Piano S1	112	237	206	zona2 cat. C/6	5	13 mq	Euro:45,65
46	Proprietà per 1/1	REGGIO NELL'EMILIA (RE) VIA ALBERTO PANSA, Piano S1	112	237	207	zona2 cat. C/6	5	13 mq	Euro:45,65
9	Proprietà per 1/1	REGGIO NELL'EMILIA (RE) VIA ALBERTO PANSA, Piano S1	112	237	227	zona2 cat. C/6	9	21 mq	Euro:139,91
9	Proprietà per 1/1	REGGIO NELL'EMILIA (RE) VIA ALBERTO PANSA, Piano S1	112	237	232	zona2 cat. C/6	5	12 mq	Euro:42,14
9	Proprietà per 1/1	REGGIO NELL'EMILIA (RE) VIA ALBERTO PANSA, Piano S1	112	237	233	zona2 cat. C/6	5	12 mq	Euro:42,14
9	Proprietà per 1/1	REGGIO NELL'EMILIA (RE) VIA ALBERTO PANSA, Piano S1	112	237	234	zona2 cat. C/6	5	12 mq	Euro:42,14
47	Proprietà per 1/1	REGGIO NELL'EMILIA (RE) VIA ALBERTO PANSA, Piano S1	112	237	241	zona2 cat. C/6	5	12 mq	Euro:42,14
48	Proprietà per 1/1	REGGIO NELL'EMILIA (RE) VIA ALBERTO PANSA, Piano S1	112	237	70	zona2 cat. C/6	5	13 mq	Euro:45,65
48	Proprietà per 1/1	REGGIO NELL'EMILIA (RE) VIA ALBERTO PANSA, Piano S1	112	237	71	zona2 cat. C/6	5	13 mq	Euro:45,65
49	Proprietà per 1/1	REGGIO NELL'EMILIA (RE) VIA ALBERTO PANSA, Piano S1	112	237	72	zona2 cat. C/6	5	13 mq	Euro:45,65
50	Proprietà per 1/1	REGGIO NELL'EMILIA (RE) VIA ALBERTO PANSA, Piano S1	112	237	81	zona2 cat. C/6	5	13 mq	Euro:45,65
51	Proprietà per 1/1	REGGIO NELL'EMILIA (RE) VIA ALBERTO PANSA, Piano S1	112	237	98	zona2 cat. C/6	5	13 mq	Euro:45,65
52	Proprietà per 1/1	REGGIO NELL'EMILIA (RE) VIA ALBERTO PANSA, Piano S1	112	237	99	zona2 cat. C/6	5	13 mq	Euro:45,65
25	Proprietà per 1/1	REGGIO NELL'EMILIA (RE) VIA ALBERTO PANSA, Piano S1	112	238	128	zona2 cat. C/6	5	18 mq	Euro:63,21

3	Proprietà' per 1/1	REGGIO NELL'EMILIA (RE) VIA ALBERTO PANSA, 55 Piano S1	112	264	58	zona2 cat. C/6	5	13 mq	Euro:45,65
4	Proprietà' per 1/1	REGGIO NELL'EMILIA (RE) VIA ALBERTO PANSA, 55 Piano S1	112	264	59	zona2 cat. C/6	5	13 mq	Euro:45,65
4	Proprietà' per 1/1	REGGIO NELL'EMILIA (RE) VIA ALBERTO PANSA, 55 Piano S1	112	264	60	zona2 cat. C/6	9	22 mq	Euro:146,57
5	Proprietà' per 1/1	REGGIO NELL'EMILIA (RE) VIA ALBERTO PANSA, 55 Piano S1	112	264	61	zona2 cat. C/6	9	22 mq	Euro:146,57
6	Proprietà' per 1/1	REGGIO NELL'EMILIA (RE) VIA ALBERTO PANSA, 55 Piano S1	112	264	62	zona2 cat. C/6	9	22 mq	Euro:146,57
7	Proprietà' per 1/1	REGGIO NELL'EMILIA (RE) VIA ALBERTO PANSA, 55 Piano S1	112	264	63	zona2 cat. C/6	9	22 mq	Euro:146,57
5	Proprietà' per 1/1	REGGIO NELL'EMILIA (RE) VIA ALBERTO PANSA, 55 Piano S1	112	264	64	zona2 cat. C/6	5	14 mq	Euro:49,17
6	Proprietà' per 1/1	REGGIO NELL'EMILIA (RE) VIA ALBERTO PANSA, 55 Piano S1	112	264	65	zona2 cat. C/6	5	13 mq	Euro:45,65
10	Proprietà' per 1/1	REGGIO NELL'EMILIA (RE) VIA ALBERTO PANSA, 55 Piano S1	112	264	70	zona2 cat. C/6	5	13 mq	Euro:45,65
10	Proprietà' per 1/1	REGGIO NELL'EMILIA (RE) VIA ALBERTO PANSA, 55 Piano S1	112	264	71	zona2 cat. C/6	5	13 mq	Euro:45,65
10	Proprietà' per 1/1	REGGIO NELL'EMILIA (RE) VIA ALBERTO PANSA, 55 Piano S1	112	264	72	zona2 cat. C/6	5	19 mq	Euro:66,73
7	Proprietà' per 1/1	REGGIO NELL'EMILIA (RE) VIA ALBERTO PANSA, 55 Piano S1	112	264	74	zona2 cat. C/6	5	12 mq	Euro:42,14
8	Proprietà' per 1/1	REGGIO NELL'EMILIA (RE) VIA ALBERTO PANSA, 55 Piano S1	112	264	77	zona2 cat. C/6	5	12 mq	Euro:42,14
13	Proprietà' per 1/1	REGGIO NELL'EMILIA (RE) VIA ALBERTO PANSA, 55 Piano S1	112	264	78	zona2 cat. C/6	5	12 mq	Euro:42,14
12	Proprietà' per 1/1	REGGIO NELL'EMILIA (RE) VIA ALBERTO PANSA, 55 Piano S1	112	264	80	zona2 cat. C/6	5	12 mq	Euro:42,14
53	Proprietà' per 1/1	REGGIO NELL'EMILIA (RE) VIA ALBERTO PANSA, 55 Piano S1	112	264	86	zona2 cat. C/6	9	19 mq	Euro:126,58
8	Proprietà' per 1/1	REGGIO NELL'EMILIA (RE) VIA ALBERTO PANSA, 55 Piano S1	112	264	91	zona2 cat. C/6	5	22 mq	Euro:77,26
13	Proprietà' per 1/1	REGGIO NELL'EMILIA (RE) VIA ALBERTO PANSA, 55 Piano S1	112	264	92	zona2 cat. C/6	5	22 mq	Euro:77,26
12	Proprietà' per 1/1	REGGIO NELL'EMILIA (RE) VIA ALBERTO PANSA, 55 Piano S1	112	264	99	zona2 cat. C/6	5	12 mq	Euro:42,14
3	Proprietà' per 1/1	REGGIO NELL'EMILIA (RE) VIA ALBERTO PANSA, 55 Piano T	112	264	1	zona2 cat. C/1	12	101 mq	Euro:2.795,89
2	Proprietà' per 1/1	REGGIO NELL'EMILIA (RE) VIA ALBERTO PANSA, 55 Piano T	112	264	114	zona2 cat. C/1	12	144 mq	Euro:3.986,12
2	Proprietà' per 1/1	REGGIO NELL'EMILIA (RE) VIA ALBERTO PANSA, 55 Piano T	112	264	115	zona2 cat. C/1	12	90 mq	Euro:2.491,9
54	Proprietà' per 1/1	REGGIO NELL'EMILIA (RE) VIA ALBERTO PANSA, 55 Piano I	112	264	112	zona2 cat. C/2	7	7 mq	Euro:28,92
2	Proprietà' per 1/1	REGGIO NELL'EMILIA (RE) VIA ALBERTO PANSA, 55 Piano I	112	264	47	zona2 cat. C/2	7	18 mq	Euro:74,37
155	Proprietà' per 1/1	REGGIO NELL'EMILIA (RE) VIA ALBERTO PANSA, 55 Piano I	112	264	49	zona2 cat. C/2	7	10 mq	Euro:41,32

10	Proprietà' per 1/1	REGGIO NELL'EMILIA (RE) VIA ALBERTO PANSA, 55 Piano 1	112	264	51	zona2 cat. C/2	7	10 mq	Euro:41,32
10	Proprietà' per 1/1	REGGIO NELL'EMILIA (RE) VIA ALBERTO PANSA, 55 Piano 1	112	264	52	zona2 cat. C/2	7	10 mq	Euro:41,32
3	Proprietà' per 1/1	REGGIO NELL'EMILIA (RE) VIA ALBERTO PANSA, 55 Piano 1	112	264	53	zona2 cat. C/2	7	10 mq	Euro:41,32
2	Proprietà' per 1/1	REGGIO NELL'EMILIA (RE) VIA ALBERTO PANSA, 55 Piano 1	112	264	54	zona2 cat. C/2	7	12 mq	Euro:49,58
5	Proprietà' per 1/1	REGGIO NELL'EMILIA (RE) VIA ALBERTO PANSA, 55 Piano 1-2	112	264	7	zona2 cat. A/10	4	4,5 vani	Euro:1.847,62
4	Proprietà' per 1/1	REGGIO NELL'EMILIA (RE) VIA ALBERTO PANSA, 55 Piano 2	112	264	6	zona2 cat. A/10	4	4 vani	Euro:1.642,53
6	Proprietà' per 1/1	REGGIO NELL'EMILIA (RE) VIA ALBERTO PANSA, 55 Piano 2	112	264	8	zona2 cat. A/10	4	4 vani	Euro:1.642,53
8	Proprietà' per 1/1	REGGIO NELL'EMILIA (RE) VIA ALBERTO PANSA, 55 Piano 3	112	264	10	zona2 cat. A/10	4	4 vani	Euro:1.642,53
9	Proprietà' per 1/1	REGGIO NELL'EMILIA (RE) VIA ALBERTO PANSA, 55 Piano 3	112	264	157	zona2 cat. A/10	4	8,5 vani	Euro:3.489,96
7	Proprietà' per 1/1	REGGIO NELL'EMILIA (RE) VIA ALBERTO PANSA, 55 Piano 3	112	264	9	zona2 cat. A/10	4	4 vani	Euro:1.642,53
10	Proprietà' per 1/1	REGGIO NELL'EMILIA (RE) VIA ALBERTO PANSA, 55 Piano 6	112	264	153	zona2 cat. A/10	4	10 vani	Euro:4.105,83
11	Proprietà' per 1/1	REGGIO NELL'EMILIA (RE) VIA ALBERTO PANSA, 55 Piano 7	112	264	27	zona2 cat. A/10	4	4 vani	Euro:1.642,53
12	Proprietà' per 1/1	REGGIO NELL'EMILIA (RE) VIA ALBERTO PANSA, 55 Piano 8	112	264	31	zona2 cat. A/10	4	4 vani	Euro:1.642,53
13	Proprietà' per 1/1	REGGIO NELL'EMILIA (RE) VIA ALBERTO PANSA, 55 Piano 9	112	264	35	zona2 cat. A/10	4	4 vani	Euro:1.642,53
	Proprietà' per 1/1	REGGIO NELL'EMILIA (RE) VIALE VEIMORE DAVOLI, Piano T	238	757		zona2 cat. D/1			Euro: 180,00



233
233

236
236

237
237

235

234

(234)

264
264

267
267

266
266

268
268

238
238

154

Passa A.

Via

239

102

107

101

104

109

106

108

110

117

229

153

234

ELABORATO PLANIMETRICO

Compilato da:
Manzotti Ivano

Iscritto all'albo:
Geometri

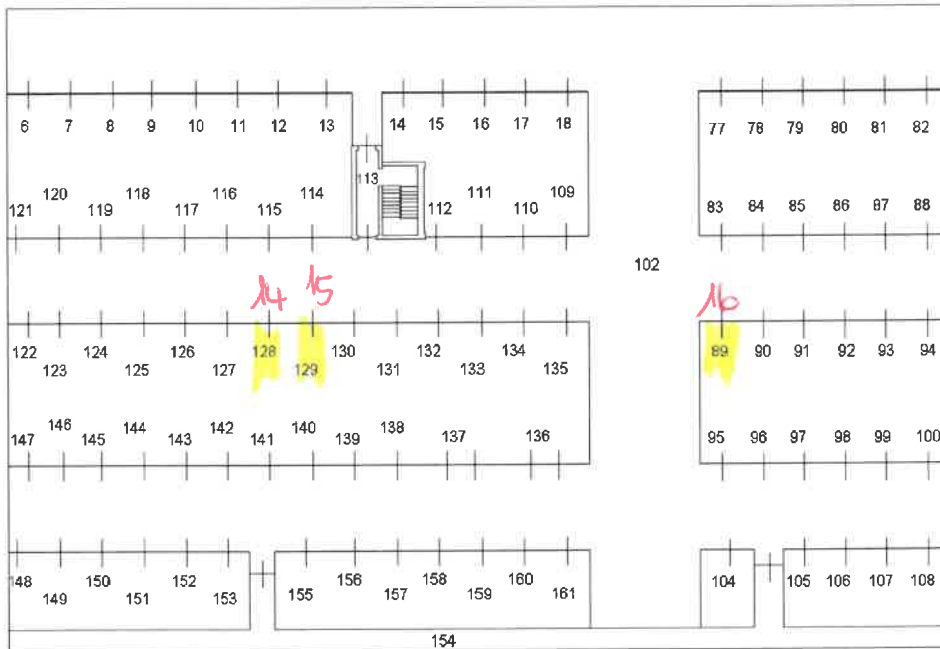
Prov. Reggio Emilia N. 761

**Agenzia del Territorio
CATASTO FABBRICATI
Ufficio Provinciale di
Reggio Emilia**

Comune di Reggio Nell'emilia Protocollo n. RE0217716 del 18/10/2007

Sezione: Foglio: 112 Particella: 234 Tipo Mappale n. del

Dimostrazione grafica dei subalterni Scala 1 : 500



PIANO INTERRATO



Ultima planimetria in atti

Data: 01/02/2018 - n. T349739 - Richiedente: Telematico

Totale schede: 1 - Formato di acquisizione: A4(210x297) - Formato stampa richiesto: A4(210x297) - Fattore di scala non utilizzabile

Catasto dei Fabbricati - Situazione al 01/02/2018 - Comune di REGGIO NELL'EMILIA (H223) - < Foglio: 112 - Particella: 234 - Elaborato planimetrico >

236

**Agenzia del Territorio
CATASTO FABBRICATI
Ufficio Provinciale di
Reggio Emilia**

ELABORATO PLANIMETRICO
Compilato da:
Manzotti Ivano
Iscritto all'albo:
Geometri
Prov. Reggio Emilia N. 761

Comune di Reggio Nell'emilia

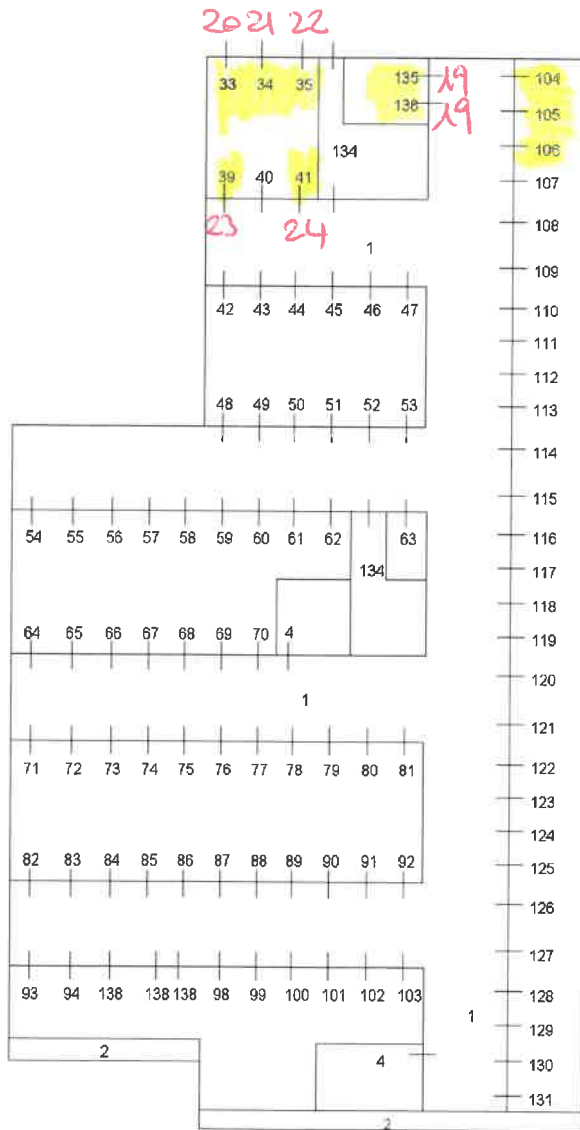
Protocollo n. RE0242124 del 02/12/2003

Sezione: Foglio: 112 Particella: 236

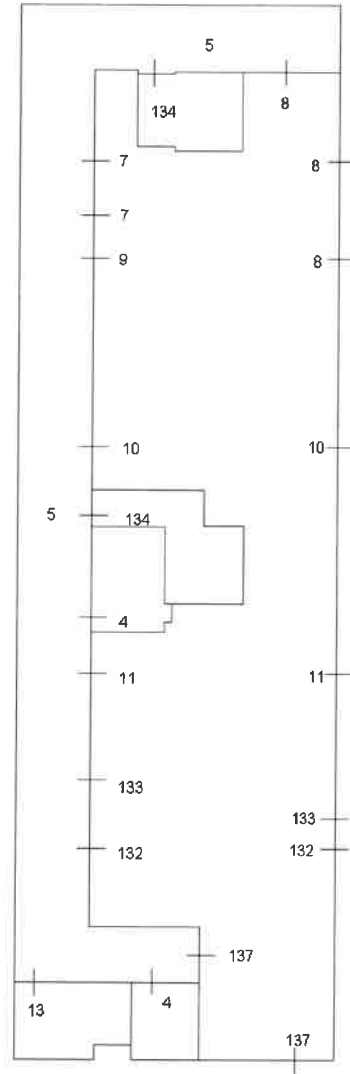
Tipo Mappale n. del

Dimostrazione grafica dei subalterni

Scala 1 : 500



PIANO INTERRATO



PIANO TERRA



Ultima planimetria in atti

Data: 01/02/2018 - n. T350216 - Richiedente: Telematico

Totale schede: 3 - Formato di acquisizione: A4(210x297) - Formato stampa richiesto: A4(210x297) - Fattore di scala non utilizzabile

Catasto dei Fabbricati - Situazione al 01/02/2018 - Comune di REGGIO NELL'EMILIA (H223) - < Foglio: 112 - Particella: 236 - Elaborato planimetrico >

ELABORATO PLANIMETRICO

Compilato da:
Manzotti Ivano
Iscritto all'albo:
Geometri
Prov. Reggio Emilia N. 761

**Agenzia del Territorio
CATASTO FABBRICATI
Ufficio Provinciale di
Reggio Emilia**

236

Comune di Reggio Nell'emilia

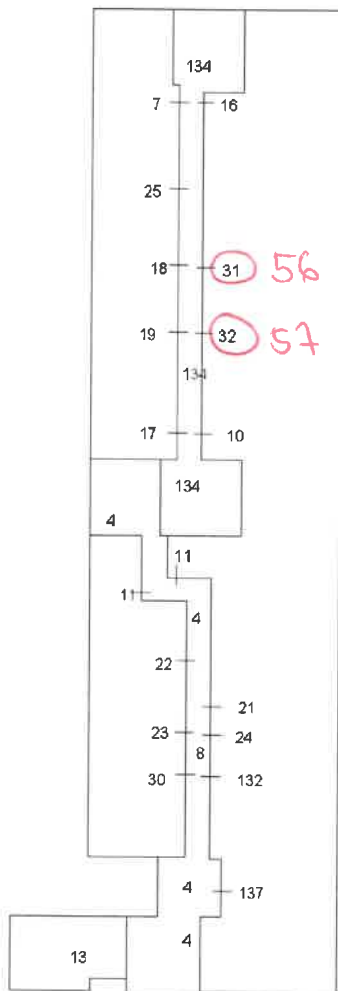
Protocollo n. RE0242124 del 02/12/2003

Sezione: Foglio: 112 Particella: 236

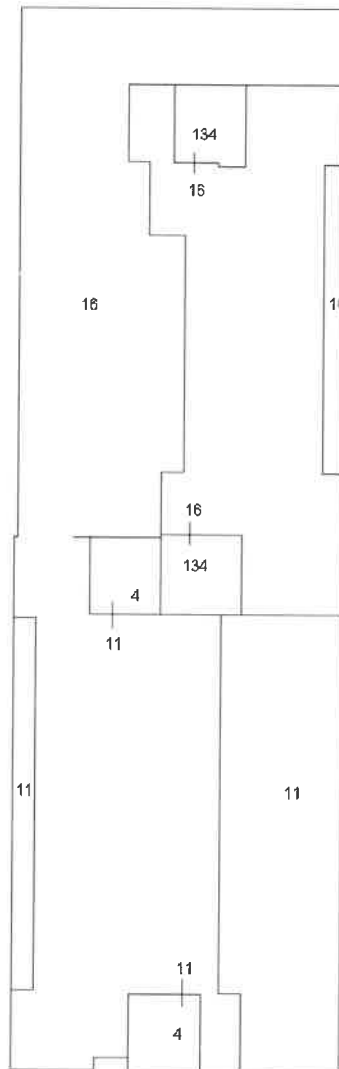
Tipo Mappale n. del

Dimostrazione grafica dei subalterni

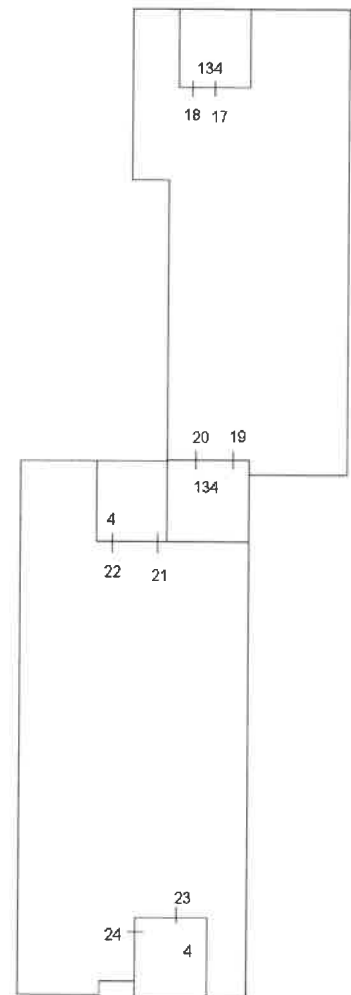
Scala 1 : 500



PIANO PRIMO



PIANO SECONDO



PIANO TERZO



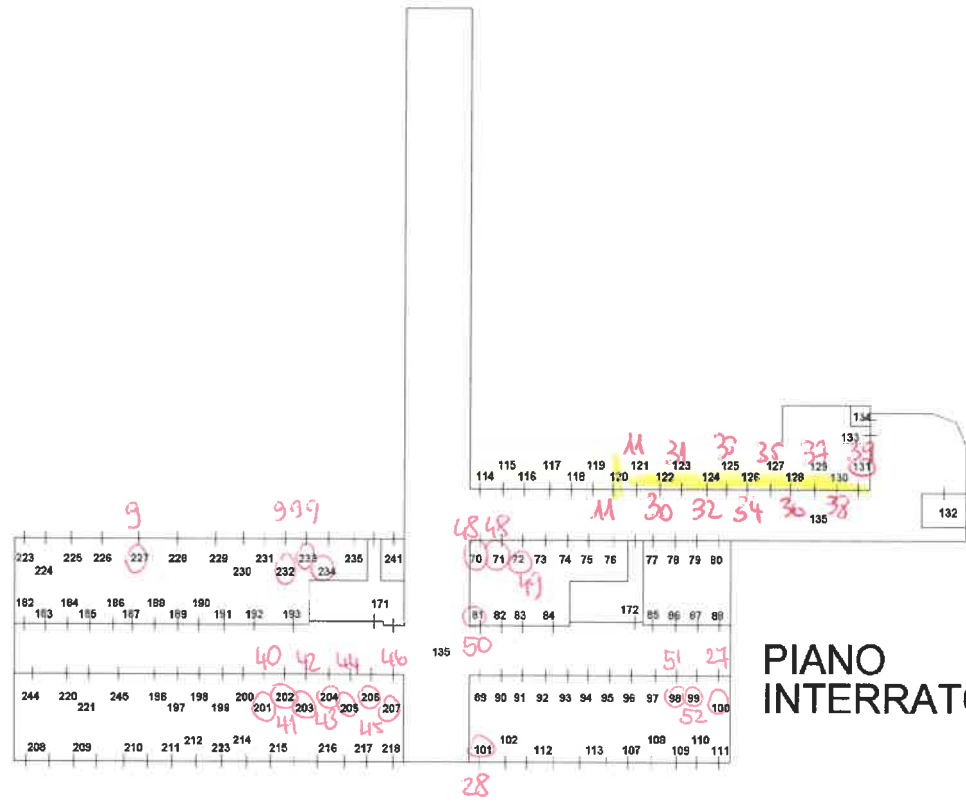
Ultima planimetria in atti

Data: 01/02/2018 - n. T350216 - Richiedente: Telematico

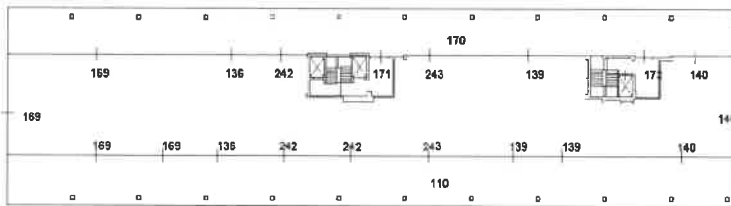
Totale schede: 3 - Formato di acquisizione: A4(210x297) - Formato stampa richiesto: A4(210x297) - Fattore di scala non utilizzabile

Catasto dei Fabbricati - Situazione al 01/02/2018 - Comune di REGGIO NELL'EMILIA (H223) - < Foglio: 112 - Particella: 236 - Elaborato planimetrico ^

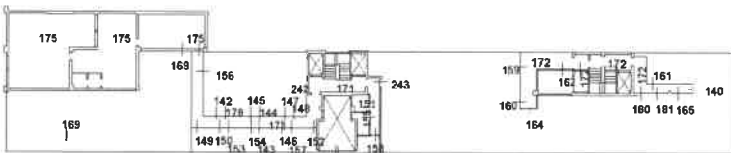
ELABORATO PLANIMETRICO **Compilato da: Spallanzani Francesco** **Inscritto all'Albo: Geometri** **Prov. Reggio Emilia N. 1598**
Comune di Reggio Nell'Emilia **Sezione: Foglio: 112** **Particella: 237** **PRR0093499 n. del 26/05/2015**
Dimostrazione grafica dei subalterni **Tipo Mappale n. del** **Scala 1 : 500**



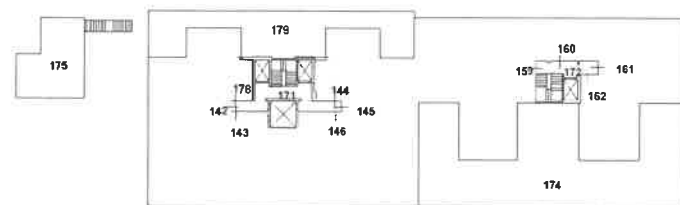
PIANO INTERRATO



PIANO TERRA



PIANO PRIMO



PIANO SECONDO



Ultima planimetria in atti

Data: 01/02/2018 - n. T350894 - Richiedente: Telematico

Totale schede: - Formato di acquisizione: A3(297x420) - Formato stampa richiesto: A4(210x297) - Fattore di scala non utilizzabile


238

Agencia delle Entrate CATASTO FABBRICATI

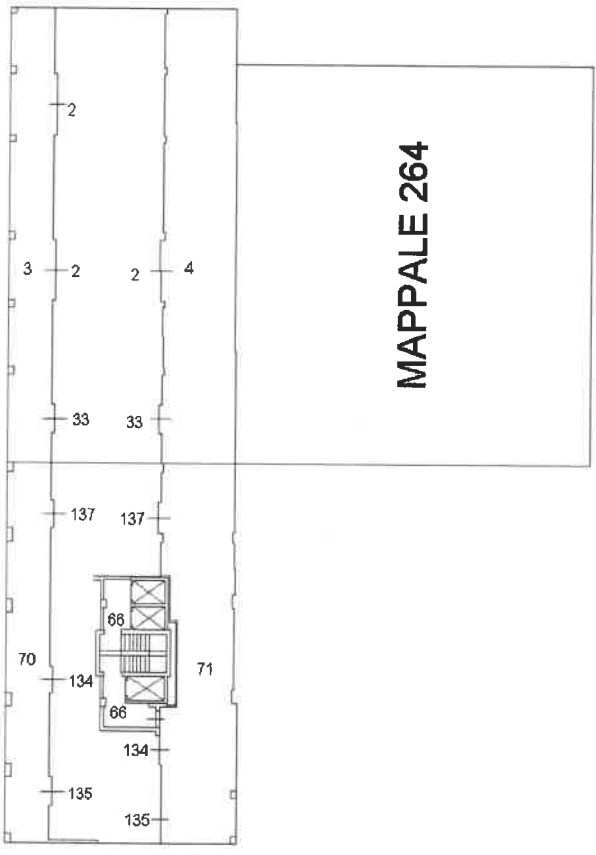
Ufficio provinciale di Reggio Emilia

ELABORATO PLANIMETRICO	Compilato da: Grisen
Comune di Reggio Nell'emilia	Sezior
Dimostrazione grafica dei subalterni	

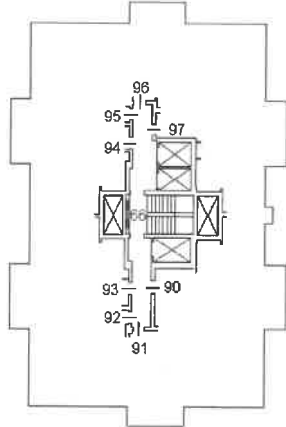
Data: 13/03/2018 - n. T110366 - Richiedente: Telematico
 Totale schede: 1 - Formato di acquisizione: A3(297x420) - Formato stampa richiesto: A3(297x420) - Fattore di scala non utilizzabile
 Ultima planimetria in atti



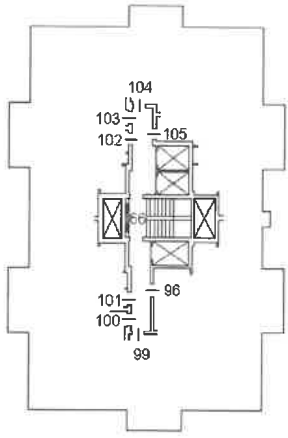
PIANO INTERRATO



PIANO TERRA



PIANO QUARTO



PIANO QUINTO

MAPPALE 266

MAPPALE 238

MAPPALE 264

MAPPALE 266

MAPPALE 238

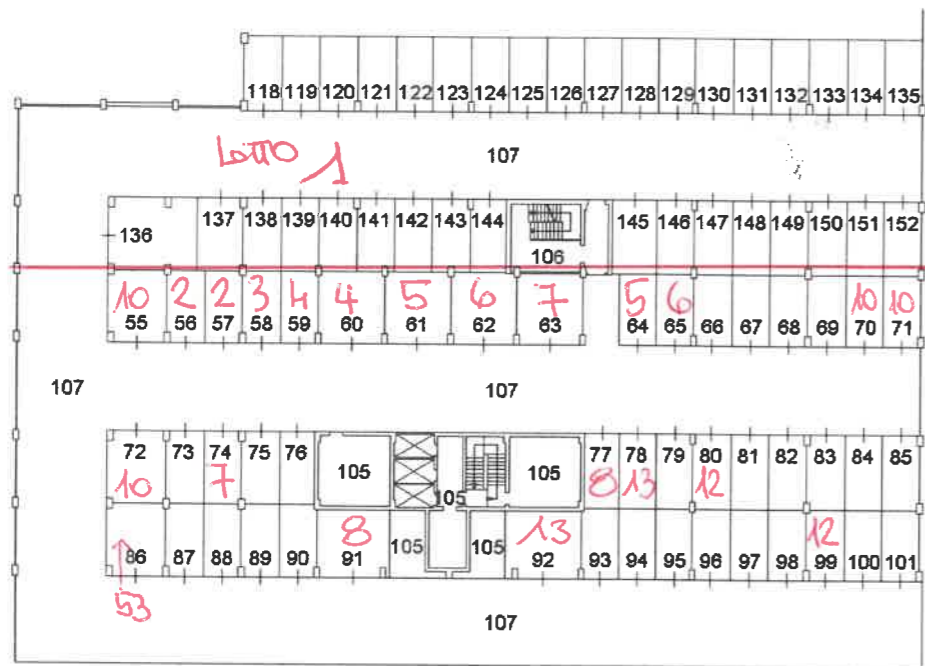
PIA

ELABORATO mod. 264

ELABORATO PLANIMETRICO
Compilato da:
Grisendi Federico
Iscritto all'albo:
Ingegneri
Prov. Reggio Emilia N. 1236

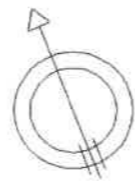
Agenzia delle Entrate
CATASTO FABBRICATI
Ufficio Provinciale di
Reggio Emilia

Comune di Reggio Nell'emilia
Sezione: Foglio: 112 Particella: 264
Protocollo n. RE0059975 del 03/08/2017
Tipo Mappale n. del
Dimostrazione grafica dei subalterni Scala 1 : 500

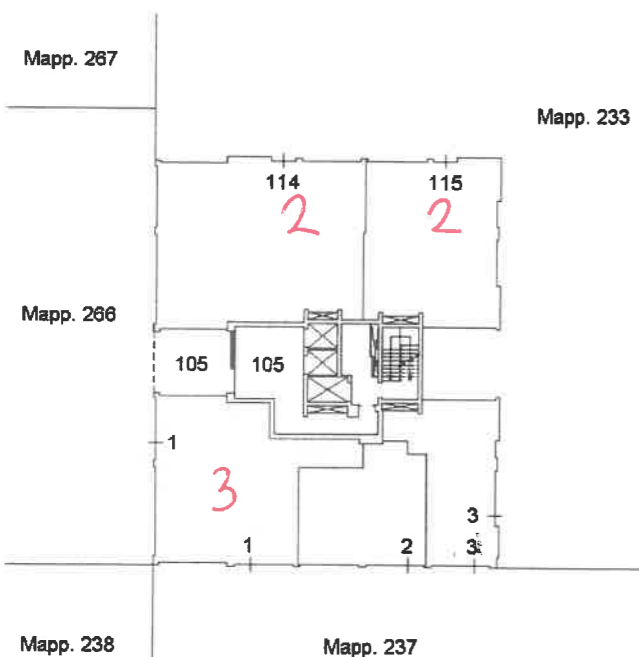


PIANO PRIMO SOTTOSTRADA

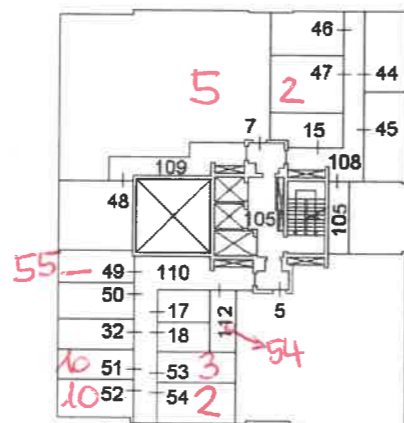
ORIENTAMENTO



Scala 1 : 500



PIANO TERRA

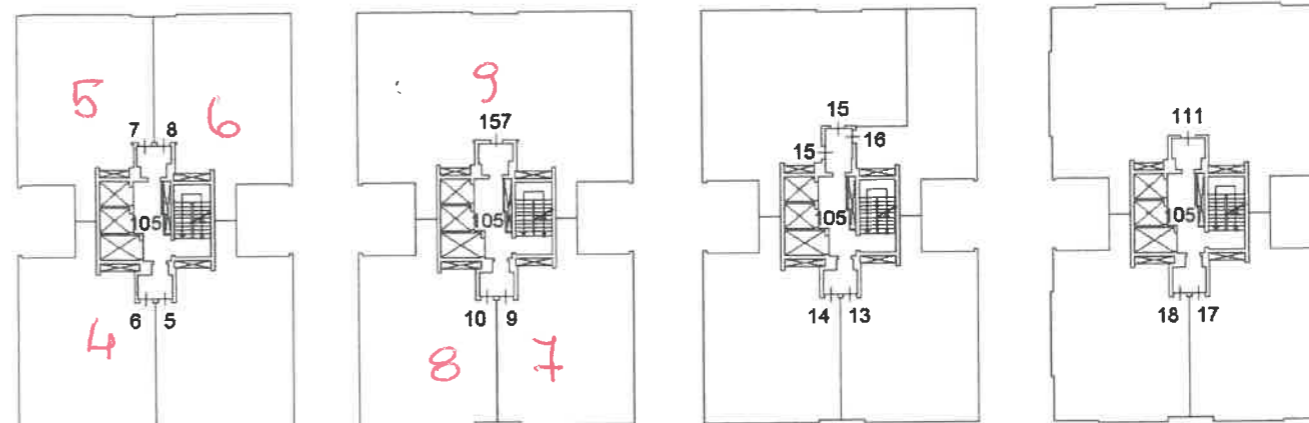


PIANO PRIMO

ELABORATO PLANIMETRICO
Compilato da:
Grisendi Federico
Iscritto all'albo:
Ingegneri
Prov. Reggio Emilia N. 1236

Agenzia delle Entrate
CATASTO FABBRICATI
Ufficio Provinciale di
Reggio Emilia

Comune di Reggio Nell'emilia
Sezione: Foglio: 112 Particella: 264
Protocollo n. RE0059975 del 03/08/2017
Tipo Mappale n. del
Dimostrazione grafica dei subalterni Scala 1 : 500

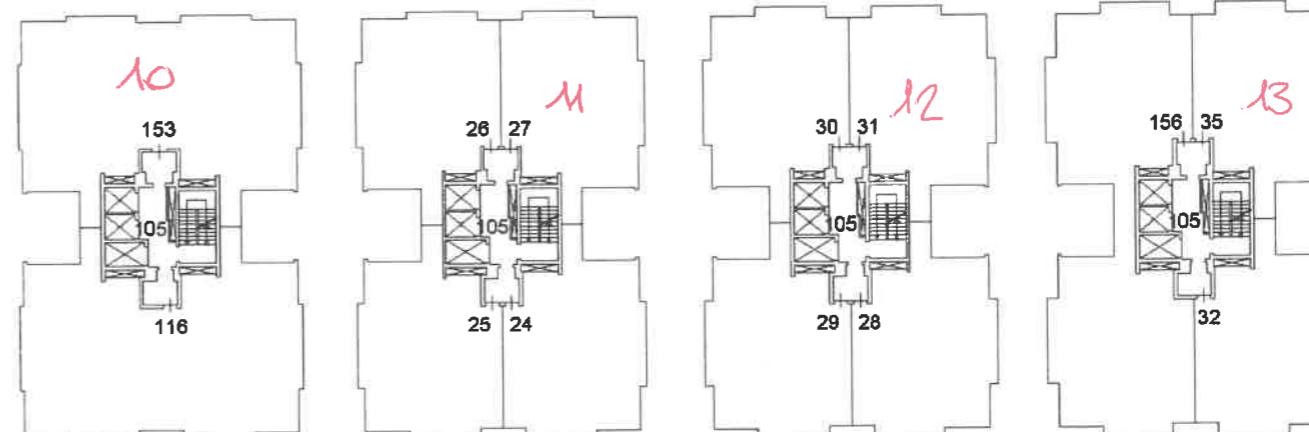


PIANO SECONDO

PIANO TERZO

PIANO QUARTO

PIANO QUINTO

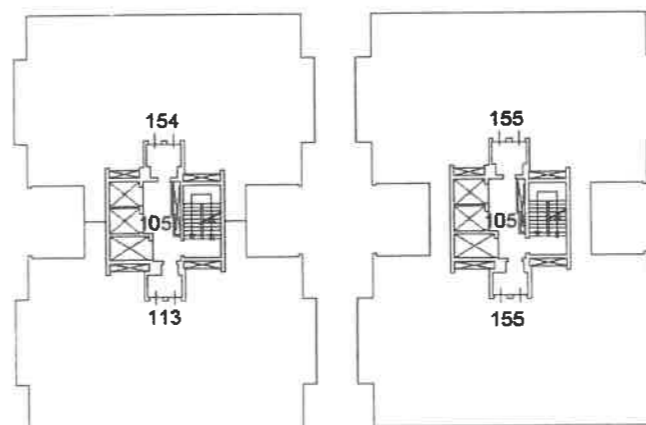


PIANO SESTO

PIANO SETTIMO

PIANO OTTAVO

PIANO NONO



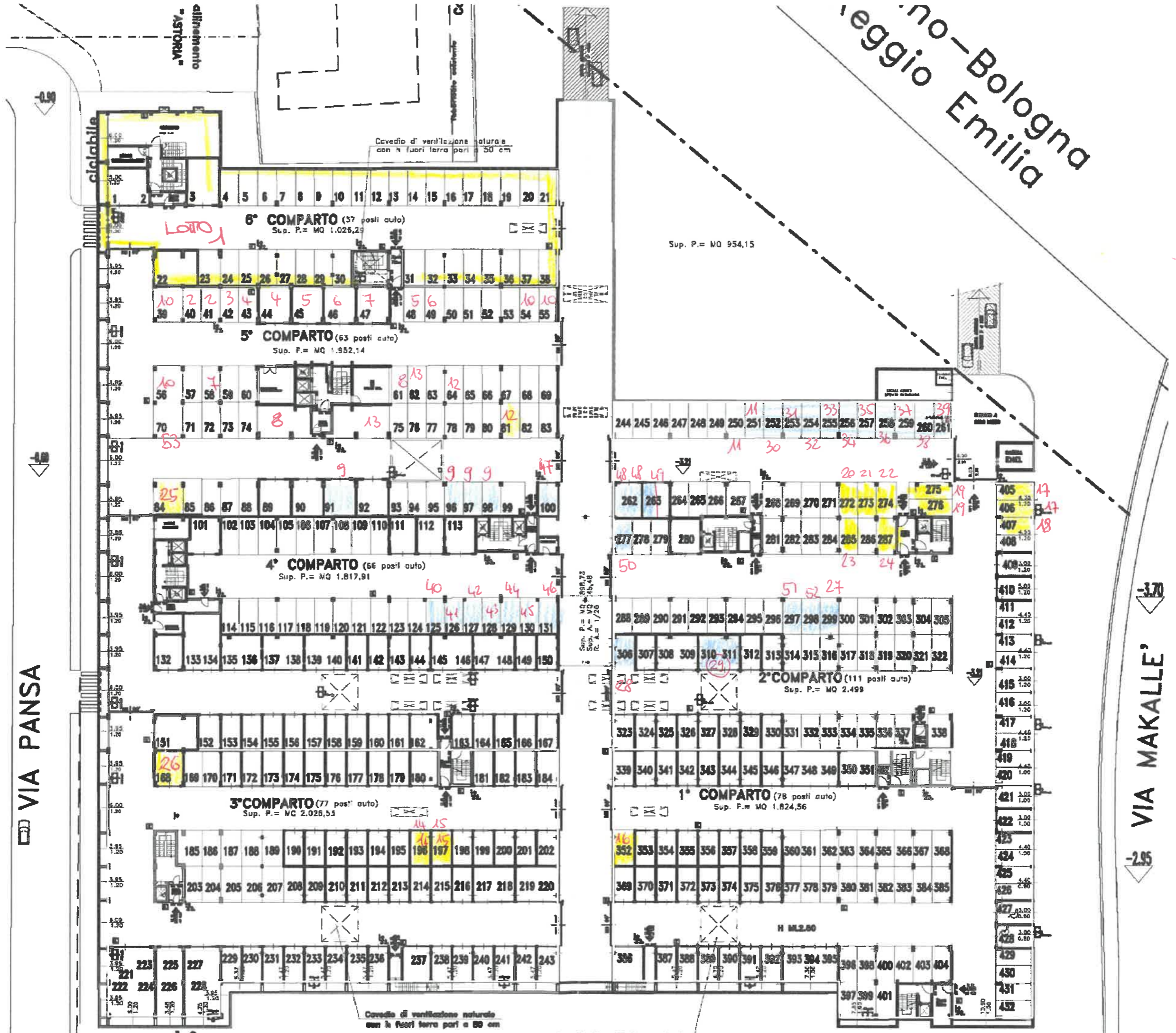
PIANO DECIMO

PIANO UNDICESIMO

ORIENTAMENTO



Scala 1 : 500



Allegato 3.

enrico siracusano
notaio
98049 villafranca tirrena (ME) - via nazionale n. 158
telefono 090.3379489 - fax 090.3378098
98122 messina - via lepanto n. 7
telefono 090.671531 - fax 090.6412859
CERTIFICAZIONE NOTARILE SOSTITUTIVA DEL CERTIFICATO
IPO-CATASTALE, AI SENSI DELLA LEGGE N. 302/1998
IN ESENZIONE AL BOLLO IN QUANTO ATTO "NECESSARIO E FUNZIONALE"
AD UN PROCEDIMENTO SOGGETTO A CONTRIBUTO UNIFICATO
(ART. 18 DPR 115/2002)
Procedura esecutiva a carico di: RECOS-REGGIANA COSTRUZIONI SRL IN
LIQUIDAZIONE – Sede Reggio nell'Emilia (RE) codice fiscale 01505080356
Oggetto: pignoramento del 05/05/2017 notificato da Ufficiale Giudiziario di Reggio
nell'Emilia (RE), trascritto in data 24/05/2017 ai nn. 10359/6684, a favore Banco
BPM SpA sede Milano, codice fiscale 09722490969, sui seguenti immobili:
* Immobile C6 in Reggio nell'Emilia (RE), in Catasto Fg. 112 part. 234 sub. 89
* Ente Urbano in Reggio nell'Emilia (RE), in Catasto Fg. 112 part. 235
* Immobile C2 in Reggio nell'Emilia (RE), in Catasto Fg. 112 part. 236 sub. 31
* Immobile C2 in Reggio nell'Emilia (RE), in Catasto Fg. 112 part. 236 sub. 32
* Immobile C6 in Reggio nell'Emilia (RE), in Catasto Fg. 112 part. 236 sub. 33
* Immobile C6 in Reggio nell'Emilia (RE), in Catasto Fg. 112 part. 236 sub. 34
* Immobile C6 in Reggio nell'Emilia (RE), in Catasto Fg. 112 part. 236 sub. 35
* Immobile C6 in Reggio nell'Emilia (RE), in Catasto Fg. 112 part. 236 sub. 41
* Immobile C6 in Reggio nell'Emilia (RE), in Catasto Fg. 112 part. 236 sub. 104



* Immobile C6 in Reggio nell'Emilia (RE), in Catasto Fg. 112 part. 236 sub. 105
* Immobile C6 in Reggio nell'Emilia (RE), in Catasto Fg. 112 part. 236 sub. 106
* Immobile C6 in Reggio nell'Emilia (RE), in Catasto Fg. 112 part. 237 sub. 70
* Immobile C6 in Reggio nell'Emilia (RE), in Catasto Fg. 112 part. 237 sub. 71
* Immobile C6 in Reggio nell'Emilia (RE), in Catasto Fg. 112 part. 237 sub. 72
* Immobile C6 in Reggio nell'Emilia (RE), in Catasto Fg. 112 part. 237 sub. 81
* Immobile C6 in Reggio nell'Emilia (RE), in Catasto Fg. 112 part. 237 sub. 98
* Immobile C6 in Reggio nell'Emilia (RE), in Catasto Fg. 112 part. 237 sub. 99
* Immobile C6 in Reggio nell'Emilia (RE), in Catasto Fg. 112 part. 237 sub. 100
* Immobile C6 in Reggio nell'Emilia (RE), in Catasto Fg. 112 part. 237 sub. 101
* Immobile C6 in Reggio nell'Emilia (RE), in Catasto Fg. 112 part. 236 sub. 135
* Immobile C6 in Reggio nell'Emilia (RE), in Catasto Fg. 112 part. 236 sub. 136
* Immobile C6 in Reggio nell'Emilia (RE), in Catasto Fg. 112 part. 237 sub. 113
* Immobile C6 in Reggio nell'Emilia (RE), in Catasto Fg. 112 part. 237 sub. 120
* Immobile C6 in Reggio nell'Emilia (RE), in Catasto Fg. 112 part. 237 sub. 121
* Immobile C6 in Reggio nell'Emilia (RE), in Catasto Fg. 112 part. 237 sub. 122
* Immobile C6 in Reggio nell'Emilia (RE), in Catasto Fg. 112 part. 237 sub. 123
* Immobile C6 in Reggio nell'Emilia (RE), in Catasto Fg. 112 part. 237 sub. 124
* Immobile C6 in Reggio nell'Emilia (RE), in Catasto Fg. 112 part. 237 sub. 125
* Immobile C6 in Reggio nell'Emilia (RE), in Catasto Fg. 112 part. 237 sub. 126
* Immobile C6 in Reggio nell'Emilia (RE), in Catasto Fg. 112 part. 237 sub. 127
* Immobile C6 in Reggio nell'Emilia (RE), in Catasto Fg. 112 part. 237 sub. 128
* Immobile C6 in Reggio nell'Emilia (RE), in Catasto Fg. 112 part. 237 sub. 129
* Immobile C6 in Reggio nell'Emilia (RE), in Catasto Fg. 112 part. 237 sub. 130
* Immobile C6 in Reggio nell'Emilia (RE), in Catasto Fg. 112 part. 237 sub. 131



* Immobile C6 in Reggio nell'Emilia (RE), in Catasto Fg. 112 part. 234 sub. 128
* Immobile C6 in Reggio nell'Emilia (RE), in Catasto Fg. 112 part. 234 sub. 129
* Immobile C6 in Reggio nell'Emilia (RE), in Catasto Fg. 112 part. 238 sub. 42
* Immobile C6 in Reggio nell'Emilia (RE), in Catasto Fg. 112 part. 238 sub. 128
* Ente Urbano in Reggio nell'Emilia (RE), in Catasto Fg. 112 part. 261
* Ente Urbano in Reggio nell'Emilia (RE), in Catasto Fg. 112 part. 262
* Immobile C6 in Reggio nell'Emilia (RE), in Catasto Fg. 112 part. 237 sub. 201
* Immobile C6 in Reggio nell'Emilia (RE), in Catasto Fg. 112 part. 237 sub. 202
* Immobile C6 in Reggio nell'Emilia (RE), in Catasto Fg. 112 part. 237 sub. 203
* Immobile C6 in Reggio nell'Emilia (RE), in Catasto Fg. 112 part. 237 sub. 204
* Immobile C6 in Reggio nell'Emilia (RE), in Catasto Fg. 112 part. 237 sub. 205
* Immobile C6 in Reggio nell'Emilia (RE), in Catasto Fg. 112 part. 237 sub. 206
* Immobile C6 in Reggio nell'Emilia (RE), in Catasto Fg. 112 part. 237 sub. 207
* Ente Urbano in Reggio nell'Emilia (RE), in Catasto Fg. 112 part. 258 sub.1
* Immobile D1 in Reggio nell'Emilia (RE), in Catasto Fg. 112 part. 265 sub.1
* Immobile D1 in Reggio nell'Emilia (RE) in Catasto Fg. 112 part. 265 sub.2
* Immobile D1 in Reggio nell'Emilia (RE) in Catasto Fg. 112 part. 265 sub.3
* Immobile C6 in Reggio nell'Emilia (RE), in Catasto Fg. 112 part. 237 sub. 227
* Immobile C6 in Reggio nell'Emilia (RE), in Catasto Fg. 112 part. 237 sub. 232
* Immobile C6 in Reggio nell'Emilia (RE), in Catasto Fg. 112 part. 237 sub. 233
* Immobile C6 in Reggio nell'Emilia (RE), in Catasto Fg. 112 part. 237 sub. 234
* Immobile C1 in Reggio nell'Emilia (RE), in Catasto Fg. 112 part. 264 sub.1
* Immobile A10 in Reggio nell'Emilia (RE), in Catasto Fg. 112 part. 264 sub.6
* Immobile A10 in Reggio nell'Emilia (RE), in Catasto Fg. 112 part. 264 sub.7
* Immobile A10 in Reggio nell'Emilia (RE), in Catasto Fg. 112 part. 264 sub.8



* Immobile A10 in Reggio nell'Emilia (RE), in Catasto Fg. 112 part. 264 sub.9
* Immobile A10 in Reggio nell'Emilia (RE), in Catasto Fg. 112 part. 264 sub.10
* Immobile A10 in Reggio nell'Emilia (RE), in Catasto Fg. 112 part. 264 sub.11
* Immobile A10 in Reggio nell'Emilia (RE), in Catasto Fg. 112 part. 264 sub.12
* Immobile A10 in Reggio nell'Emilia (RE), in Catasto Fg. 112 part. 264 sub.27
* Immobile A10 in Reggio nell'Emilia (RE), in Catasto Fg. 112 part. 264 sub.31
* Immobile A10 in Reggio nell'Emilia (RE), in Catasto Fg. 112 part. 264 sub.35
* Immobile C2 in Reggio nell'Emilia (RE), in Catasto Fg. 112 part. 264 sub. 47
* Immobile C2 in Reggio nell'Emilia (RE), in Catasto Fg. 112 part. 264 sub. 49
* Immobile C2 in Reggio nell'Emilia (RE), in Catasto Fg. 112 part. 264 sub. 51
* Immobile C2 in Reggio nell'Emilia (RE), in Catasto Fg. 112 part. 264 sub. 52
* Immobile C2 in Reggio nell'Emilia (RE), in Catasto Fg. 112 part. 264 sub. 53
* Immobile C2 in Reggio nell'Emilia (RE), in Catasto Fg. 112 part. 264 sub. 54
* Immobile C6 in Reggio nell'Emilia (RE), in Catasto Fg. 112 part. 264 sub. 55
* Immobile C6 in Reggio nell'Emilia (RE), in Catasto Fg. 112 part. 264 sub. 56
* Immobile C6 in Reggio nell'Emilia (RE), in Catasto Fg. 112 part. 264 sub. 57
* Immobile C1 in Reggio nell'Emilia (RE), in Catasto Fg. 112 part. 264 sub. 58
* Immobile C6 in Reggio nell'Emilia (RE), in Catasto Fg. 112 part. 264 sub. 59
* Immobile C6 in Reggio nell'Emilia (RE), in Catasto Fg. 112 part. 264 sub. 60
* Immobile C6 in Reggio nell'Emilia (RE), in Catasto Fg. 112 part. 264 sub. 61
* Immobile C6 in Reggio nell'Emilia (RE), in Catasto Fg. 112 part. 264 sub. 62
* Immobile C6 in Reggio nell'Emilia (RE), in Catasto Fg. 112 part. 264 sub. 63
* Immobile C6 in Reggio nell'Emilia (RE), in Catasto Fg. 112 part. 264 sub. 64
* Immobile C6 in Reggio nell'Emilia (RE), in Catasto Fg. 112 part. 264 sub. 65
* Immobile C6 in Reggio nell'Emilia (RE), in Catasto Fg. 112 part. 264 sub. 70



* Immobile C6 in Reggio nell'Emilia (RE), in Catasto Fg. 112 part. 264 sub. 71
* Immobile C6 in Reggio nell'Emilia (RE), in Catasto Fg. 112 part. 264 sub. 72
* Immobile C6 in Reggio nell'Emilia (RE), in Catasto Fg. 112 part. 264 sub. 74
* Immobile C6 in Reggio nell'Emilia (RE), in Catasto Fg. 112 part. 264 sub. 77
* Immobile C6 in Reggio nell'Emilia (RE), in Catasto Fg. 112 part. 264 sub. 78
* Immobile C6 in Reggio nell'Emilia (RE), in Catasto Fg. 112 part. 264 sub. 80
* Immobile C6 in Reggio nell'Emilia (RE), in Catasto Fg. 112 part. 264 sub. 86
* Immobile C6 in Reggio nell'Emilia (RE), in Catasto Fg. 112 part. 264 sub. 91
* Immobile C6 in Reggio nell'Emilia (RE), in Catasto Fg. 112 part. 264 sub. 92
* Immobile C6 in Reggio nell'Emilia (RE), in Catasto Fg. 112 part. 264 sub. 99
* Ente Urbano in Reggio nell'Emilia (RE), in Catasto Fg. 112 part. 233 sub.2
* Fabbricato in corso di costruzione in Reggio nell'Emilia (RE), in Catasto Fg. 112 part. 267
* Immobile C2 in Reggio nell'Emilia (RE), in Catasto Fg. 112 part. 264 sub. 112
* Immobile C1 in Reggio nell'Emilia (RE), in Catasto Fg. 112 part. 264 sub. 114
* Immobile C1 in Reggio nell'Emilia (RE), in Catasto Fg. 112 part. 264 sub. 115
* Immobile C6 in Reggio nell'Emilia (RE), in Catasto Fg. 112 part. 264 sub. 118
* Immobile C6 in Reggio nell'Emilia (RE), in Catasto Fg. 112 part. 264 sub. 119
* Immobile C6 in Reggio nell'Emilia (RE), in Catasto Fg. 112 part. 264 sub. 120
* Immobile C6 in Reggio nell'Emilia (RE), in Catasto Fg. 112 part. 264 sub. 121
* Immobile C6 in Reggio nell'Emilia (RE), in Catasto Fg. 112 part. 264 sub. 122
* Immobile C6 in Reggio nell'Emilia (RE), in Catasto Fg. 112 part. 264 sub. 123
* Immobile C6 in Reggio nell'Emilia (RE), in Catasto Fg. 112 part. 264 sub. 124
* Immobile C6 in Reggio nell'Emilia (RE), in Catasto Fg. 112 part. 264 sub. 125
* Immobile C6 in Reggio nell'Emilia (RE), in Catasto Fg. 112 part. 264 sub. 126



* Immobile C6 in Reggio nell'Emilia (RE), in Catasto Fg. 112 part. 264 sub. 127
* Immobile C6 in Reggio nell'Emilia (RE), in Catasto Fg. 112 part. 264 sub. 128
* Immobile C6 in Reggio nell'Emilia (RE), in Catasto Fg. 112 part. 264 sub. 129
* Immobile C6 in Reggio nell'Emilia (RE), in Catasto Fg. 112 part. 264 sub. 130
* Immobile C6 in Reggio nell'Emilia (RE), in Catasto Fg. 112 part. 264 sub. 131
* Immobile C6 in Reggio nell'Emilia (RE), in Catasto Fg. 112 part. 264 sub. 132
* Immobile C6 in Reggio nell'Emilia (RE), in Catasto Fg. 112 part. 264 sub. 133
* Immobile C6 in Reggio nell'Emilia (RE), in Catasto Fg. 112 part. 264 sub. 134
* Immobile C6 in Reggio nell'Emilia (RE), in Catasto Fg. 112 part. 264 sub. 135
* Immobile C6 in Reggio nell'Emilia (RE), in Catasto Fg. 112 part. 264 sub. 136
* Immobile C6 in Reggio nell'Emilia (RE), in Catasto Fg. 112 part. 264 sub. 137
* Immobile C6 in Reggio nell'Emilia (RE), in Catasto Fg. 112 part. 264 sub. 138
* Immobile C6 in Reggio nell'Emilia (RE), in Catasto Fg. 112 part. 264 sub. 139
* Immobile C6 in Reggio nell'Emilia (RE), in Catasto Fg. 112 part. 264 sub. 140
* Immobile C6 in Reggio nell'Emilia (RE), in Catasto Fg. 112 part. 264 sub. 141
* Immobile C6 in Reggio nell'Emilia (RE), in Catasto Fg. 112 part. 264 sub. 142
* Immobile C6 in Reggio nell'Emilia (RE), in Catasto Fg. 112 part. 264 sub. 143
* Immobile C6 in Reggio nell'Emilia (RE), in Catasto Fg. 112 part. 264 sub. 144
* Immobile C6 in Reggio nell'Emilia (RE), in Catasto Fg. 112 part. 264 sub. 145
* Immobile C6 in Reggio nell'Emilia (RE), in Catasto Fg. 112 part. 264 sub. 146
* Immobile C6 in Reggio nell'Emilia (RE), in Catasto Fg. 112 part. 264 sub. 147
* Immobile C6 in Reggio nell'Emilia (RE), in Catasto Fg. 112 part. 264 sub. 148
* Immobile C6 in Reggio nell'Emilia (RE), in Catasto Fg. 112 part. 264 sub. 149
* Immobile C6 in Reggio nell'Emilia (RE), in Catasto Fg. 112 part. 264 sub. 150
* Immobile C6 in Reggio nell'Emilia (RE), in Catasto Fg. 112 part. 264 sub. 151



* Immobile C6 in Reggio nell'Emilia (RE), in Catasto Fg. 112 part. 264 sub. 152
* Immobile C6 in Reggio nell'Emilia (RE), in Catasto Fg. 112 part. 237 sub. 241
* Immobile A10 in Reggio nell'Emilia (RE), in Catasto Fg. 112 part. 264 sub. 153
Il sottoscritto dott. Enrico Siracusano, notaio in Villafranca Tirrena, iscritto nel
Collegio Notarile dei Distretti Riuniti di Messina, Barcellona P.G., Patti e Mistretta, in
base alle ricerche effettuate presso l'Agenzia delle Entrate Ufficio Provinciale di
Reggio Emilia – Territorio Servizio di Pubblicità Immobiliare
CERTIFICA CHE
in ordine a quanto in oggetto alla data del 22/06/2017 si rilevano le seguenti
provenienze e formalità:
* Alla suddetta Recos-Reggiana Costruzioni Srl in Liquidazione, gli immobili in
oggetto, già Fg.112 part.
130-131-134-135-136-137-138-140-141-142-143-144-145-146-147-148 (NCT), Fg.
112 part.
130/2-131-134-135-136-137-138-140-141-142-143-144-145/1-145/2-145/3-145/4-146/
1-146/2-146/3-146/4-146/5-147/1-147/2-147/3-147/4-147/5 e 148/11 graffate – 147/6
e 148/12 graffate -
147/7-147/8-147/9-147/10-147/11-147/12-147/13-147/14-147/15-147/16-147/17-147/1
8-147/19 e 148/9 graffate – 147/20 e 148/10 graffate – 147/21 e 148/13 graffate –
147/22-147/23-147/24-147/25-147/26-147/27-148/1-148/2-148/3-148/4-148/5-148/6-
148/7-148/8 erano pervenuti giusto atto di vendita in Notar Govoni Luigi del
18/01/1996 Repertorio 123080/25582, trascritto il 17/02/1996 ai nn. 2732/1973, da
potere di I.C.M. 2000 Società per azioni sede Reggio nell'Emilia, codice fiscale
00370760357.
Si segnala:



- Atto di convenzione edilizia del Not. Govoni Luigi del 30/07/1998 Repertorio
133845/29085, trascritto in data 21/09/1998 ai nn. 15105/10501 a favore del Comune
di Reggio Emilia sede Reggio nell'Emilia codice fiscale 00145920351 contro
Recos-Reggiana Costruzioni Srl sede Reggio nell'Emilia, per la realizzazione delle
opere di urbanizzazione primaria riguardante gli immobili in Reggio Emilia, in catasto
fg. 112 part.130-131-134-135-136-137-138-140-141-142-143-144-145-146-147-148.
Nel ventennio preso in esame gli immobili hanno formato oggetto delle
seguenti formalità pregiudizievoli:
ISCRIZIONE N.555/155 del 11/01/2005 nascente da ipoteca volontaria a garanzia di
apertura di credito in Notar Bertacchini Gian Marco del 31/12/2004 rep.n.28740/6988
A favore: Banca Popolare di Verona e Novara Società Cooperativa a Responsabilità
Limitata sede Verona, codice fiscale 03231270236 (domicilio eletto Piazza Nogara, 2
- Verona)
Contro: Recos-Reggiana Costruzioni Srl sede Reggio nell'Emilia
Capitale di euro 14.845.000,00 – durata anni 3 – Ipoteca di euro 22.912.500,00 su:
- Terreni in Reggio nell'Emilia, in catasto fg. 112 part.233-238 sub. 1
- Fabbricato in corso di costruzione in Reggio nell'Emilia, in catasto fg. 112 part. 238
sub. 2
- Fabbricato in corso di costruzione in Reggio nell'Emilia, in catasto fg. 112 part. 238
sub. 3
- Fabbricato in corso di costruzione in Reggio nell'Emilia, in catasto fg. 112 part. 238
sub. 4
- Fabbricato in corso di costruzione in Reggio nell'Emilia, in catasto fg. 112 part. 238
sub. 5
- Fabbricato in corso di costruzione in Reggio nell'Emilia, in catasto fg. 112 part. 238



sub. 6
- Fabbricato in corso di costruzione in Reggio nell'Emilia, in catasto fg. 112 part. 238
sub. 7
- Fabbricato in corso di costruzione in Reggio nell'Emilia, in catasto fg. 112 part. 238
sub. 8
- Fabbricato in corso di costruzione in Reggio nell'Emilia, in catasto fg. 112 part. 238
sub. 9
- Fabbricato in corso di costruzione in Reggio nell'Emilia, in catasto fg. 112 part. 238
sub. 10
- Fabbricato in corso di costruzione in Reggio nell'Emilia, in catasto fg. 112 part. 238
sub. 11
- Fabbricato in corso di costruzione in Reggio nell'Emilia, in catasto fg. 112 part. 238
sub. 12
- Fabbricato in corso di costruzione in Reggio nell'Emilia, in catasto fg. 112 part. 238
sub. 13
- Fabbricato in corso di costruzione in Reggio nell'Emilia, in catasto fg. 112 part. 238
sub. 14
- Fabbricato in corso di costruzione in Reggio nell'Emilia, in catasto fg. 112 part. 238
sub. 15
- Fabbricato in corso di costruzione in Reggio nell'Emilia, in catasto fg. 112 part. 238
sub. 16
- Fabbricato in corso di costruzione in Reggio nell'Emilia, in catasto fg. 112 part. 238
sub. 17
- Fabbricato in corso di costruzione in Reggio nell'Emilia, in catasto fg. 112 part. 238
sub. 18



- Fabbricato in corso di costruzione in Reggio nell'Emilia, in catasto fg. 112 part. 238
sub. 19
- Fabbricato in corso di costruzione in Reggio nell'Emilia, in catasto fg. 112 part. 238
sub. 20
- Fabbricato in corso di costruzione in Reggio nell'Emilia, in catasto fg. 112 part. 238
sub. 21
- Fabbricato in corso di costruzione in Reggio nell'Emilia, in catasto fg. 112 part. 238
sub. 22
- Fabbricato in corso di costruzione in Reggio nell'Emilia, in catasto fg. 112 part. 238
sub. 23
- Fabbricato in corso di costruzione in Reggio nell'Emilia, in catasto fg. 112 part. 238
sub. 24
- Fabbricato in corso di costruzione in Reggio nell'Emilia, in catasto fg. 112 part. 238
sub. 25
- Fabbricato in corso di costruzione in Reggio nell'Emilia, in catasto fg. 112 part. 238
sub. 26
- Fabbricato in corso di costruzione in Reggio nell'Emilia, in catasto fg. 112 part. 238
sub. 27
- Fabbricato in corso di costruzione in Reggio nell'Emilia, in catasto fg. 112 part. 238
sub. 28
- Fabbricato in corso di costruzione in Reggio nell'Emilia, in catasto fg. 112 part. 238
sub. 29
- Fabbricato in corso di costruzione in Reggio nell'Emilia, in catasto fg. 112 part. 238
sub. 30
- Fabbricato in corso di costruzione in Reggio nell'Emilia, in catasto fg. 112 part. 238



sub. 31
- Fabbricato in corso di costruzione in Reggio nell'Emilia, in catasto fg. 112 part. 238
sub. 32
- Fabbricato in corso di costruzione in Reggio nell'Emilia, in catasto fg. 112 part. 238
sub. 33
- Fabbricato in corso di costruzione in Reggio nell'Emilia, in catasto fg. 112 part. 238
sub. 34
- Fabbricato in corso di costruzione in Reggio nell'Emilia, in catasto fg. 112 part. 238
sub. 35
- Fabbricato in corso di costruzione in Reggio nell'Emilia, in catasto fg. 112 part. 238
sub. 36
- Fabbricato in corso di costruzione in Reggio nell'Emilia, in catasto fg. 112 part. 238
sub. 37
- Fabbricato in corso di costruzione in Reggio nell'Emilia, in catasto fg. 112 part. 238
sub. 38
- Fabbricato in corso di costruzione in Reggio nell'Emilia, in catasto fg. 112 part. 238
sub. 39
- Fabbricato in corso di costruzione in Reggio nell'Emilia, in catasto fg. 112 part. 238
sub. 40
- Terreni in Reggio nell'Emilia, in catasto fg. 112 part. 233 - 238
ISCRIZIONE N. 12355/1505 del 05/07/2013 nascente da atto di mutuo fondiario in
Notar Zanichelli Luigi del 25/06/2013 rep.n.111792/31141
A favore: Cassa di Risparmio di Parma e Piacenza S.p.A. sede Parma (PR), codice
fiscale 02113530345 (domicilio eletto Via Università n. 1 - Parma)
Contro: Recos-Reggiana Costruzioni Srl sede Reggio nell'Emilia



Mutuo di euro 480.000,00 – durata 5 anni - Ipoteca di euro 720.000,00 su:
- Immobile C6 in Reggio nell'Emilia, in catasto fg. 112 part. 237 sub. 101
- Immobile C6 in Reggio nell'Emilia, in catasto fg. 112 part. 237 sub. 120
- Immobile C6 in Reggio nell'Emilia, in catasto fg. 112 part. 237 sub. 121
- Immobile C6 in Reggio nell'Emilia, in catasto fg. 112 part. 237 sub. 122
- Immobile C6 in Reggio nell'Emilia, in catasto fg. 112 part. 237 sub. 123
- Immobile C6 in Reggio nell'Emilia, in catasto fg. 112 part. 237 sub. 124
- Immobile C6 in Reggio nell'Emilia, in catasto fg. 112 part. 237 sub. 125
- Immobile C6 in Reggio nell'Emilia, in catasto fg. 112 part. 237 sub. 126
- Immobile C6 in Reggio nell'Emilia, in catasto fg. 112 part. 237 sub. 127
- Immobile C6 in Reggio nell'Emilia, in catasto fg. 112 part. 237 sub. 128
- Immobile C6 in Reggio nell'Emilia, in catasto fg. 112 part. 237 sub. 129
- Immobile C6 in Reggio nell'Emilia, in catasto fg. 112 part. 237 sub. 130
- Immobile C6 in Reggio nell'Emilia, in catasto fg. 112 part. 237 sub. 131
- Immobile C6 in Reggio nell'Emilia, in catasto fg. 112 part. 237 sub. 207
- Immobile C6 in Reggio nell'Emilia, in catasto fg. 112 part. 234 sub. 89
- Immobile C6 in Reggio nell'Emilia, in catasto fg. 112 part. 234 sub. 128
- Immobile C6 in Reggio nell'Emilia, in catasto fg. 112 part. 234 sub. 129
- Immobile C2 in Reggio nell'Emilia, in catasto fg. 112 part. 236 sub. 31
- Immobile C2 in Reggio nell'Emilia, in catasto fg. 112 part. 236 sub. 32
- Immobile C6 in Reggio nell'Emilia, in catasto fg. 112 part. 236 sub. 33
- Immobile C6 in Reggio nell'Emilia, in catasto fg. 112 part. 236 sub. 34
- Immobile C6 in Reggio nell'Emilia, in catasto fg. 112 part. 236 sub. 35
- Immobile C6 in Reggio nell'Emilia, in catasto fg. 112 part. 236 sub. 41
- Immobile C6 in Reggio nell'Emilia, in catasto fg. 112 part. 236 sub. 104



- Immobile C6 in Reggio nell'Emilia, in catasto fg. 112 part. 236 sub. 105
- Immobile C6 in Reggio nell'Emilia, in catasto fg. 112 part. 236 sub. 106
- Immobile C6 in Reggio nell'Emilia, in catasto fg. 112 part. 236 sub. 135
- Immobile C6 in Reggio nell'Emilia, in catasto fg. 112 part. 236 sub. 136
ISCRIZIONE N. 14941/1901 del 08/08/2013 nascente da atto di mutuo fondiario in
Notar Zanichelli Luigi del 05/08/2013 rep.n.112061/31349
A favore: Banca Popolare dell'Emilia Romagna Società Cooperativa sede Modena,
codice fiscale 01153230360 (domicilio eletto Via San Carlo 8/20 - Modena)
Contro: Recos-Reggiana Costruzioni Srl sede Reggio nell'Emilia
Mutuo di euro 400.000,00 – durata 3 anni - Ipoteca di euro 720.000,00 su:
- Immobile C6 in Reggio nell'Emilia, in catasto fg. 112 part. 234 sub.128
- Immobile C6 in Reggio nell'Emilia, in catasto fg. 112 part. 234 sub.129
- Immobile C2 in Reggio nell'Emilia, in catasto fg. 112 part. 236 sub.31
- Immobile C2 in Reggio nell'Emilia, in catasto fg. 112 part. 236 sub.32
- Immobile C6 in Reggio nell'Emilia, in catasto fg. 112 part. 236 sub.33
- Immobile C6 in Reggio nell'Emilia, in catasto fg. 112 part. 236 sub.34
- Immobile C6 in Reggio nell'Emilia, in catasto fg. 112 part. 236 sub.35
- Immobile C6 in Reggio nell'Emilia, in catasto fg. 112 part. 236 sub.41
- Immobile C6 in Reggio nell'Emilia, in catasto fg. 112 part. 236 sub.104
- Immobile C6 in Reggio nell'Emilia, in catasto fg. 112 part. 236 sub.105
- Immobile C6 in Reggio nell'Emilia, in catasto fg. 112 part. 236 sub.106
- Immobile C6 in Reggio nell'Emilia, in catasto fg. 112 part. 236 sub.120 ✓
- Immobile C6 in Reggio nell'Emilia, in catasto fg. 112 part. 236 sub.125 ✓
- Immobile C6 in Reggio nell'Emilia, in catasto fg. 112 part. 236 sub.135
- Immobile C6 in Reggio nell'Emilia, in catasto fg. 112 part. 236 sub.136



- Immobile C6 in Reggio nell'Emilia, in catasto fg. 112 part. 237 sub.81
- Immobile C6 in Reggio nell'Emilia, in catasto fg. 112 part. 237 sub.101
- Immobile C6 in Reggio nell'Emilia, in catasto fg. 112 part. 237 sub.128
- Immobile C6 in Reggio nell'Emilia, in catasto fg. 112 part. 237 sub.129
- Immobile C6 in Reggio nell'Emilia, in catasto fg. 112 part. 237 sub.130
- Immobile C6 in Reggio nell'Emilia, in catasto fg. 112 part. 237 sub.131
- Immobile C6 in Reggio nell'Emilia, in catasto fg. 112 part. 237 sub.207
- Immobile C6 in Reggio nell'Emilia, in catasto fg. 112 part. 238 sub.128
- Immobile C1 in Reggio nell'Emilia, in catasto fg. 112 part. 264 sub.1
- Immobile A10 in Reggio nell'Emilia, in catasto fg. 112 part. 264 sub.6
- Immobile A10 in Reggio nell'Emilia, in catasto fg. 112 part. 264 sub.7
- Immobile A10 in Reggio nell'Emilia, in catasto fg. 112 part. 264 sub.8
- Immobile A10 in Reggio nell'Emilia, in catasto fg. 112 part. 264 sub.9
- Immobile A10 in Reggio nell'Emilia, in catasto fg. 112 part. 264 sub.10
- Immobile A10 in Reggio nell'Emilia, in catasto fg. 112 part. 264 sub.11
- Immobile A10 in Reggio nell'Emilia, in catasto fg. 112 part. 264 sub.12
- Immobile A10 in Reggio nell'Emilia, in catasto fg. 112 part. 264 sub.22 -
- Immobile A10 in Reggio nell'Emilia, in catasto fg. 112 part. 264 sub.23 --
- Immobile A10 in Reggio nell'Emilia, in catasto fg. 112 part. 264 sub.27
- Immobile A10 in Reggio nell'Emilia, in catasto fg. 112 part. 264 sub.31
- Immobile A10 in Reggio nell'Emilia, in catasto fg. 112 part. 264 sub.35
- Immobile C2 in Reggio nell'Emilia, in catasto fg. 112 part. 264 sub.47
- Immobile C2 in Reggio nell'Emilia, in catasto fg. 112 part. 264 sub.49
- Immobile C2 in Reggio nell'Emilia, in catasto fg. 112 part. 264 sub.51
- Immobile C2 in Reggio nell'Emilia, in catasto fg. 112 part. 264 sub.52



- Immobile C2 in Reggio nell'Emilia, in catasto fg. 112 part. 264 sub.53
- Immobile C2 in Reggio nell'Emilia, in catasto fg. 112 part. 264 sub.54
- Immobile C6 in Reggio nell'Emilia, in catasto fg. 112 part. 264 sub.55
- Immobile C6 in Reggio nell'Emilia, in catasto fg. 112 part. 264 sub.56
- Immobile C6 in Reggio nell'Emilia, in catasto fg. 112 part. 264 sub.57
- Immobile C6 in Reggio nell'Emilia, in catasto fg. 112 part. 264 sub.58
- Immobile C6 in Reggio nell'Emilia, in catasto fg. 112 part. 264 sub.59
- Immobile C6 in Reggio nell'Emilia, in catasto fg. 112 part. 264 sub.60
- Immobile C6 in Reggio nell'Emilia, in catasto fg. 112 part. 264 sub.61
- Immobile C6 in Reggio nell'Emilia, in catasto fg. 112 part. 264 sub.62
- Immobile C6 in Reggio nell'Emilia, in catasto fg. 112 part. 264 sub.63
- Immobile C6 in Reggio nell'Emilia, in catasto fg. 112 part. 264 sub.64
- Immobile C6 in Reggio nell'Emilia, in catasto fg. 112 part. 264 sub.65
- Immobile C6 in Reggio nell'Emilia, in catasto fg. 112 part. 264 sub.70
- Immobile C6 in Reggio nell'Emilia, in catasto fg. 112 part. 264 sub.71
- Immobile C6 in Reggio nell'Emilia, in catasto fg. 112 part. 264 sub.72
- Immobile C6 in Reggio nell'Emilia, in catasto fg. 112 part. 264 sub.74
- Immobile C6 in Reggio nell'Emilia, in catasto fg. 112 part. 264 sub.77
- Immobile C6 in Reggio nell'Emilia, in catasto fg. 112 part. 264 sub.78
- Immobile C6 in Reggio nell'Emilia, in catasto fg. 112 part. 264 sub.80
- Immobile C6 in Reggio nell'Emilia, in catasto fg. 112 part. 264 sub.86
- Immobile C6 in Reggio nell'Emilia, in catasto fg. 112 part. 264 sub.91
- Immobile C6 in Reggio nell'Emilia, in catasto fg. 112 part. 264 sub.92
- Immobile C6 in Reggio nell'Emilia, in catasto fg. 112 part. 264 sub.99
- Immobile C2 in Reggio nell'Emilia, in catasto fg. 112 part. 264 sub.112



- Immobile C1 in Reggio nell'Emilia, in catasto fg. 112 part. 264 sub.114
- Immobile C1 in Reggio nell'Emilia, in catasto fg. 112 part. 264 sub.115
- Immobile C6 in Reggio nell'Emilia, in catasto fg. 112 part. 264 sub.118
- Immobile C6 in Reggio nell'Emilia, in catasto fg. 112 part. 264 sub.119
- Immobile C6 in Reggio nell'Emilia, in catasto fg. 112 part. 264 sub.120
- Immobile C6 in Reggio nell'Emilia, in catasto fg. 112 part. 264 sub.121
- Immobile C6 in Reggio nell'Emilia, in catasto fg. 112 part. 264 sub.122
- Immobile C6 in Reggio nell'Emilia, in catasto fg. 112 part. 264 sub.123
- Immobile C6 in Reggio nell'Emilia, in catasto fg. 112 part. 264 sub.124
- Immobile C6 in Reggio nell'Emilia, in catasto fg. 112 part. 264 sub.125
- Immobile C6 in Reggio nell'Emilia, in catasto fg. 112 part. 264 sub.126
- Immobile C6 in Reggio nell'Emilia, in catasto fg. 112 part. 264 sub.127
- Immobile C6 in Reggio nell'Emilia, in catasto fg. 112 part. 264 sub.128
- Immobile C6 in Reggio nell'Emilia, in catasto fg. 112 part. 264 sub.129
- Immobile C6 in Reggio nell'Emilia, in catasto fg. 112 part. 264 sub.130
- Immobile C6 in Reggio nell'Emilia, in catasto fg. 112 part. 264 sub.131
- Immobile C6 in Reggio nell'Emilia, in catasto fg. 112 part. 264 sub.132
- Immobile C6 in Reggio nell'Emilia, in catasto fg. 112 part. 264 sub.133
- Immobile C6 in Reggio nell'Emilia, in catasto fg. 112 part. 264 sub.134
- Immobile C6 in Reggio nell'Emilia, in catasto fg. 112 part. 264 sub.135
- Immobile C6 in Reggio nell'Emilia, in catasto fg. 112 part. 264 sub.136
- Immobile C6 in Reggio nell'Emilia, in catasto fg. 112 part. 264 sub.137
- Immobile C6 in Reggio nell'Emilia, in catasto fg. 112 part. 264 sub.138
- Immobile C6 in Reggio nell'Emilia, in catasto fg. 112 part. 264 sub.139
- Immobile C6 in Reggio nell'Emilia, in catasto fg. 112 part. 264 sub.140



- Immobile C6 in Reggio nell'Emilia, in catasto fg. 112 part. 264 sub.141
- Immobile C6 in Reggio nell'Emilia, in catasto fg. 112 part. 264 sub.142
- Immobile C6 in Reggio nell'Emilia, in catasto fg. 112 part. 264 sub.143
- Immobile C6 in Reggio nell'Emilia, in catasto fg. 112 part. 264 sub.144
- Immobile C6 in Reggio nell'Emilia, in catasto fg. 112 part. 264 sub.145
- Immobile C6 in Reggio nell'Emilia, in catasto fg. 112 part. 264 sub.146
- Immobile C6 in Reggio nell'Emilia, in catasto fg. 112 part. 264 sub.147
- Immobile C6 in Reggio nell'Emilia, in catasto fg. 112 part. 264 sub.148
- Immobile C6 in Reggio nell'Emilia, in catasto fg. 112 part. 264 sub.149
- Immobile C6 in Reggio nell'Emilia, in catasto fg. 112 part. 264 sub.150
- Immobile C6 in Reggio nell'Emilia, in catasto fg. 112 part. 264 sub.151
- Immobile C6 in Reggio nell'Emilia, in catasto fg. 112 part. 264 sub.152
- Fabbricato in corso di costruzione in Reggio nell'Emilia, in catasto fg. 112 part. 267
ISCRIZIONE N. 9431/1429 del 19/06/2015 nascente da decreto ingiuntivo
n.1089/2015 del 02/05/2015 - Tribunale di Reggio Emilia
A favore: Supercondominio Business Park sede Reggio nell'Emilia, codice fiscale
91126000354 (domicilio eletto in Via Manicardi, 2 Reggio Emilia c/o Avv. Gianluca
Bologna)
Contro: Recos Srl sede Reggio nell'Emilia
Capitale di euro 40.691,89 –Ipoteca di euro 65.000,00 su:
- Immobile C6 in Reggio nell'Emilia, in catasto fg. 112 part. 234 sub.89
- Immobile C2 in Reggio nell'Emilia, in catasto fg. 112 part. 236 sub.31
- Immobile C2 in Reggio nell'Emilia, in catasto fg. 112 part. 236 sub.32
- Immobile C6 in Reggio nell'Emilia, in catasto fg. 112 part. 236 sub.233
- Immobile C6 in Reggio nell'Emilia, in catasto fg. 112 part. 236 sub.34



- Immobile C6 in Reggio nell'Emilia, in catasto fg. 112 part. 236 sub.35
- Immobile C6 in Reggio nell'Emilia, in catasto fg. 112 part. 236 sub.41
- Immobile C6 in Reggio nell'Emilia, in catasto fg. 112 part. 236 sub.104
- Immobile C6 in Reggio nell'Emilia, in catasto fg. 112 part. 236 sub.105
- Immobile C6 in Reggio nell'Emilia, in catasto fg. 112 part. 236 sub.106
- Immobile C6 in Reggio nell'Emilia, in catasto fg. 112 part. 237 sub.70
- Immobile C6 in Reggio nell'Emilia, in catasto fg. 112 part. 237 sub.71
- Immobile C6 in Reggio nell'Emilia, in catasto fg. 112 part. 237 sub.72
- Immobile C6 in Reggio nell'Emilia, in catasto fg. 112 part. 237 sub.81
- Immobile C6 in Reggio nell'Emilia, in catasto fg. 112 part. 237 sub.98
- Immobile C6 in Reggio nell'Emilia, in catasto fg. 112 part. 237 sub.99
- Immobile C6 in Reggio nell'Emilia, in catasto fg. 112 part. 237 sub.100
- Immobile C6 in Reggio nell'Emilia, in catasto fg. 112 part. 237 sub.101
- Immobile C6 in Reggio nell'Emilia, in catasto fg. 112 part. 236 sub.135
- Immobile C6 in Reggio nell'Emilia, in catasto fg. 112 part. 236 sub.136
- Immobile C6 in Reggio nell'Emilia, in catasto fg. 112 part. 237 sub.113
- Immobile C6 in Reggio nell'Emilia, in catasto fg. 112 part. 237 sub.120
- Immobile C6 in Reggio nell'Emilia, in catasto fg. 112 part. 237 sub.121
- Immobile C6 in Reggio nell'Emilia, in catasto fg. 112 part. 237 sub.122
- Immobile C6 in Reggio nell'Emilia, in catasto fg. 112 part. 237 sub.123
- Immobile C6 in Reggio nell'Emilia, in catasto fg. 112 part. 237 sub.124
- Immobile C6 in Reggio nell'Emilia, in catasto fg. 112 part. 237 sub.125
- Immobile C6 in Reggio nell'Emilia, in catasto fg. 112 part. 237 sub.126
- Immobile C6 in Reggio nell'Emilia, in catasto fg. 112 part. 237 sub.127
- Immobile C6 in Reggio nell'Emilia, in catasto fg. 112 part. 237 sub.128



- Immobile C6 in Reggio nell'Emilia, in catasto fg. 112 part. 237 sub.129
- Immobile C6 in Reggio nell'Emilia, in catasto fg. 112 part. 237 sub.130
- Immobile C6 in Reggio nell'Emilia, in catasto fg. 112 part. 237 sub.131
- Immobile C6 in Reggio nell'Emilia, in catasto fg. 112 part. 234 sub.128
- Immobile C6 in Reggio nell'Emilia, in catasto fg. 112 part. 234 sub.129
- Immobile C6 in Reggio nell'Emilia, in catasto fg. 112 part. 238 sub.42
- Immobile C6 in Reggio nell'Emilia, in catasto fg. 112 part. 238 sub.128
- Immobile C6 in Reggio nell'Emilia, in catasto fg. 112 part. 237 sub.201
- Immobile C6 in Reggio nell'Emilia, in catasto fg. 112 part. 237 sub.202
- Immobile C6 in Reggio nell'Emilia, in catasto fg. 112 part. 237 sub.203
- Immobile C6 in Reggio nell'Emilia, in catasto fg. 112 part. 237 sub.204
- Immobile C6 in Reggio nell'Emilia, in catasto fg. 112 part. 237 sub.205
- Immobile C6 in Reggio nell'Emilia, in catasto fg. 112 part. 237 sub.206
- Immobile C6 in Reggio nell'Emilia, in catasto fg. 112 part. 237 sub.207
- Immobile D1 in Reggio nell'Emilia, in catasto fg. 112 part. 265 sub.1
- Immobile D1 in Reggio nell'Emilia, in catasto fg. 112 part. 265 sub.2
- Immobile D1 in Reggio nell'Emilia, in catasto fg. 112 part. 265 sub.3
- Immobile C6 in Reggio nell'Emilia, in catasto fg. 112 part. 237 sub.227
- Immobile C6 in Reggio nell'Emilia, in catasto fg. 112 part. 237 sub.232
- Immobile C6 in Reggio nell'Emilia, in catasto fg. 112 part. 237 sub.233
- Immobile C6 in Reggio nell'Emilia, in catasto fg. 112 part. 237 sub.234
- Immobile C1 in Reggio nell'Emilia, in catasto fg. 112 part. 264 sub.1
- Immobile A10 in Reggio nell'Emilia, in catasto fg. 112 part. 264 sub.6
- Immobile A10 in Reggio nell'Emilia, in catasto fg. 112 part. 264 sub.7
- Immobile A10 in Reggio nell'Emilia, in catasto fg. 112 part. 264 sub.8



- Immobile A10 in Reggio nell'Emilia, in catasto fg. 112 part. 264 sub.9
- Immobile A10 in Reggio nell'Emilia, in catasto fg. 112 part. 264 sub.10
- Immobile A10 in Reggio nell'Emilia, in catasto fg. 112 part. 264 sub.11
- Immobile A10 in Reggio nell'Emilia, in catasto fg. 112 part. 264 sub.12
- Immobile A10 in Reggio nell'Emilia, in catasto fg. 112 part. 264 sub.27
- Immobile A10 in Reggio nell'Emilia, in catasto fg. 112 part. 264 sub.31
- Immobile A10 in Reggio nell'Emilia, in catasto fg. 112 part. 264 sub.35
- Immobile C2 in Reggio nell'Emilia, in catasto fg. 112 part. 264 sub.47
- Immobile C2 in Reggio nell'Emilia, in catasto fg. 112 part. 264 sub.49
- Immobile C2 in Reggio nell'Emilia, in catasto fg. 112 part. 264 sub.51
- Immobile C2 in Reggio nell'Emilia, in catasto fg. 112 part. 264 sub.52
- Immobile C2 in Reggio nell'Emilia, in catasto fg. 112 part. 264 sub.53
- Immobile C2 in Reggio nell'Emilia, in catasto fg. 112 part. 264 sub.54
- Immobile C6 in Reggio nell'Emilia, in catasto fg. 112 part. 264 sub.55
- Immobile C6 in Reggio nell'Emilia, in catasto fg. 112 part. 264 sub.56
- Immobile C6 in Reggio nell'Emilia, in catasto fg. 112 part. 264 sub.57
- Immobile C6 in Reggio nell'Emilia, in catasto fg. 112 part. 264 sub.58
- Immobile C6 in Reggio nell'Emilia, in catasto fg. 112 part. 264 sub.59
- Immobile C6 in Reggio nell'Emilia, in catasto fg. 112 part. 264 sub.60
- Immobile C6 in Reggio nell'Emilia, in catasto fg. 112 part. 264 sub.61
- Immobile C6 in Reggio nell'Emilia, in catasto fg. 112 part. 264 sub.62
- Immobile C6 in Reggio nell'Emilia, in catasto fg. 112 part. 264 sub.63
- Immobile C6 in Reggio nell'Emilia, in catasto fg. 112 part. 264 sub.64
- Immobile C6 in Reggio nell'Emilia, in catasto fg. 112 part. 264 sub.65
- Immobile C6 in Reggio nell'Emilia, in catasto fg. 112 part. 264 sub.70



- Immobile C6 in Reggio nell'Emilia, in catasto fg. 112 part. 264 sub.71
- Immobile C6 in Reggio nell'Emilia, in catasto fg. 112 part. 264 sub.72
- Immobile C6 in Reggio nell'Emilia, in catasto fg. 112 part. 264 sub.74
- Immobile C6 in Reggio nell'Emilia, in catasto fg. 112 part. 264 sub.77
- Immobile C6 in Reggio nell'Emilia, in catasto fg. 112 part. 264 sub.78
- Immobile C6 in Reggio nell'Emilia, in catasto fg. 112 part. 264 sub.80
- Immobile C6 in Reggio nell'Emilia, in catasto fg. 112 part. 264 sub.86
- Immobile C6 in Reggio nell'Emilia, in catasto fg. 112 part. 264 sub.91
- Immobile C6 in Reggio nell'Emilia, in catasto fg. 112 part. 264 sub.92
- Immobile C6 in Reggio nell'Emilia, in catasto fg. 112 part. 264 sub.99
- Immobile C2 in Reggio nell'Emilia, in catasto fg. 112 part. 264 sub.112
- Immobile C1 in Reggio nell'Emilia, in catasto fg. 112 part. 264 sub.114
- Immobile C1 in Reggio nell'Emilia, in catasto fg. 112 part. 264 sub.115
- Immobile C6 in Reggio nell'Emilia, in catasto fg. 112 part. 264 sub.118
- Immobile C6 in Reggio nell'Emilia, in catasto fg. 112 part. 264 sub.119
- Immobile C6 in Reggio nell'Emilia, in catasto fg. 112 part. 264 sub.120
- Immobile C6 in Reggio nell'Emilia, in catasto fg. 112 part. 264 sub.121
- Immobile C6 in Reggio nell'Emilia, in catasto fg. 112 part. 264 sub.122
- Immobile C6 in Reggio nell'Emilia, in catasto fg. 112 part. 264 sub.123
- Immobile C6 in Reggio nell'Emilia, in catasto fg. 112 part. 264 sub.124
- Immobile C6 in Reggio nell'Emilia, in catasto fg. 112 part. 264 sub.125
- Immobile C6 in Reggio nell'Emilia, in catasto fg. 112 part. 264 sub.126
- Immobile C6 in Reggio nell'Emilia, in catasto fg. 112 part. 264 sub.127
- Immobile C6 in Reggio nell'Emilia, in catasto fg. 112 part. 264 sub.128
- Immobile C6 in Reggio nell'Emilia, in catasto fg. 112 part. 264 sub.129



- Immobile C6 in Reggio nell'Emilia, in catasto fg. 112 part. 264 sub.130
- Immobile C6 in Reggio nell'Emilia, in catasto fg. 112 part. 264 sub.131
- Immobile C6 in Reggio nell'Emilia, in catasto fg. 112 part. 264 sub.132
- Immobile C6 in Reggio nell'Emilia, in catasto fg. 112 part. 264 sub.133
- Immobile C6 in Reggio nell'Emilia, in catasto fg. 112 part. 264 sub.134
- Immobile C6 in Reggio nell'Emilia, in catasto fg. 112 part. 264 sub.135
- Immobile C6 in Reggio nell'Emilia, in catasto fg. 112 part. 264 sub.136
- Immobile C6 in Reggio nell'Emilia, in catasto fg. 112 part. 264 sub.137
- Immobile C6 in Reggio nell'Emilia, in catasto fg. 112 part. 264 sub.138
- Immobile C6 in Reggio nell'Emilia, in catasto fg. 112 part. 264 sub.139
- Immobile C6 in Reggio nell'Emilia, in catasto fg. 112 part. 264 sub.140
- Immobile C6 in Reggio nell'Emilia, in catasto fg. 112 part. 264 sub.141
- Immobile C6 in Reggio nell'Emilia, in catasto fg. 112 part. 264 sub.142
- Immobile C6 in Reggio nell'Emilia, in catasto fg. 112 part. 264 sub.143
- Immobile C6 in Reggio nell'Emilia, in catasto fg. 112 part. 264 sub.144
- Immobile C6 in Reggio nell'Emilia, in catasto fg. 112 part. 264 sub.145
- Immobile C6 in Reggio nell'Emilia, in catasto fg. 112 part. 264 sub.146
- Immobile C6 in Reggio nell'Emilia, in catasto fg. 112 part. 264 sub.147
- Immobile C6 in Reggio nell'Emilia, in catasto fg. 112 part. 264 sub.148
- Immobile C6 in Reggio nell'Emilia, in catasto fg. 112 part. 264 sub.149
- Immobile C6 in Reggio nell'Emilia, in catasto fg. 112 part. 264 sub.150
- Immobile C6 in Reggio nell'Emilia, in catasto fg. 112 part. 264 sub.151
- Immobile C6 in Reggio nell'Emilia, in catasto fg. 112 part. 264 sub.152
- Immobile C6 in Reggio nell'Emilia, in catasto fg. 112 part. 237 sub.241
- Immobile A10 in Reggio nell'Emilia, in catasto fg. 112 part. 264 sub.153



- Ente Urbano in Reggio nell'Emilia, in catasto fg. 112 part. 235
- Ente Urbano in Reggio nell'Emilia, in catasto fg. 112 part. 261
- Ente Urbano in Reggio nell'Emilia, in catasto fg. 112 part. 262
- Ente Urbano in Reggio nell'Emilia, in catasto fg. 112 part. 258
- Ente Urbano in Reggio nell'Emilia, in catasto fg. 112 part. 233
ISCRIZIONE N. 4918/892 del 08/03/2017 nascente da ipoteca legale ruolo
esattoriale n. 1570/9517 del 07/03/2017
A favore: Equitalia Servizi di Riscossione SPA sede Roma, codice fiscale
13756881002 (domicilio eletto in Via F.lli Manfredi n. 6 – Reggio nell'Emilia)
Contro: Recos-Reggiana Costruzioni Srl in Liquidazione sede Reggio nell'Emilia
Sorte Capitale di euro 113.617,29 –Ipoteca di euro 227.234,58 su:
- Immobile F3 in Reggio nell'Emilia, in catasto fg. 112 part. 267
- Immobile C6 in Reggio nell'Emilia, in catasto fg. 112 part. 234 sub.128
- Immobile C6 in Reggio nell'Emilia, in catasto fg. 112 part. 234 sub.129
- Immobile C6 in Reggio nell'Emilia, in catasto fg. 112 part. 234 sub.89
- Immobile C6 in Reggio nell'Emilia, in catasto fg. 112 part. 236 sub.104
- Immobile C6 in Reggio nell'Emilia, in catasto fg. 112 part. 236 sub.105
- Immobile C6 in Reggio nell'Emilia, in catasto fg. 112 part. 236 sub.33
- Immobile C6 in Reggio nell'Emilia, in catasto fg. 112 part. 236 sub.34
- Immobile C6 in Reggio nell'Emilia, in catasto fg. 112 part. 236 sub.35
- Immobile C6 in Reggio nell'Emilia, in catasto fg. 112 part. 236 sub.41
- Immobile C6 in Reggio nell'Emilia, in catasto fg. 112 part. 236 sub.106
- Immobile C6 in Reggio nell'Emilia, in catasto fg. 112 part. 236 sub.135
- Immobile C6 in Reggio nell'Emilia, in catasto fg. 112 part. 236 sub.136
- Immobile C2 in Reggio nell'Emilia, in catasto fg. 112 part. 236 sub.32



- Immobile C2 in Reggio nell'Emilia, in catasto fg. 112 part. 236 sub.31
- Immobile C6 in Reggio nell'Emilia, in catasto fg. 112 part. 237 sub.127
- Immobile C6 in Reggio nell'Emilia, in catasto fg. 112 part. 237 sub.131
- Immobile C6 in Reggio nell'Emilia, in catasto fg. 112 part. 237 sub.232
- Immobile C6 in Reggio nell'Emilia, in catasto fg. 112 part. 237 sub.233
- Immobile C6 in Reggio nell'Emilia, in catasto fg. 112 part. 237 sub.234
- Immobile C6 in Reggio nell'Emilia, in catasto fg. 112 part. 237 sub.241
- Immobile C6 in Reggio nell'Emilia, in catasto fg. 112 part. 237 sub.70
- Immobile C6 in Reggio nell'Emilia, in catasto fg. 112 part. 237 sub.71
- Immobile C6 in Reggio nell'Emilia, in catasto fg. 112 part. 237 sub.72
- Immobile C6 in Reggio nell'Emilia, in catasto fg. 112 part. 237 sub.81
- Immobile C6 in Reggio nell'Emilia, in catasto fg. 112 part. 237 sub.98
- Immobile C6 in Reggio nell'Emilia, in catasto fg. 112 part. 237 sub.99
- Immobile C6 in Reggio nell'Emilia, in catasto fg. 112 part. 237 sub.100
- Immobile C6 in Reggio nell'Emilia, in catasto fg. 112 part. 237 sub.101
- Immobile C6 in Reggio nell'Emilia, in catasto fg. 112 part. 237 sub.120
- Immobile C6 in Reggio nell'Emilia, in catasto fg. 112 part. 237 sub.121
- Immobile C6 in Reggio nell'Emilia, in catasto fg. 112 part. 237 sub.122
- Immobile C6 in Reggio nell'Emilia, in catasto fg. 112 part. 237 sub.123
- Immobile C6 in Reggio nell'Emilia, in catasto fg. 112 part. 237 sub.124
- Immobile C6 in Reggio nell'Emilia, in catasto fg. 112 part. 237 sub.125
- Immobile C6 in Reggio nell'Emilia, in catasto fg. 112 part. 237 sub.126
- Immobile C6 in Reggio nell'Emilia, in catasto fg. 112 part. 237 sub.128
- Immobile C6 in Reggio nell'Emilia, in catasto fg. 112 part. 237 sub.129
- Immobile C6 in Reggio nell'Emilia, in catasto fg. 112 part. 237 sub.130



- Immobile C6 in Reggio nell'Emilia, in catasto fg. 112 part. 237 sub.201
- Immobile C6 in Reggio nell'Emilia, in catasto fg. 112 part. 237 sub.202
- Immobile C6 in Reggio nell'Emilia, in catasto fg. 112 part. 237 sub.203
- Immobile C6 in Reggio nell'Emilia, in catasto fg. 112 part. 237 sub.204
- Immobile C6 in Reggio nell'Emilia, in catasto fg. 112 part. 237 sub.205
- Immobile C6 in Reggio nell'Emilia, in catasto fg. 112 part. 237 sub.206
- Immobile C6 in Reggio nell'Emilia, in catasto fg. 112 part. 237 sub.207
- Immobile C6 in Reggio nell'Emilia, in catasto fg. 112 part. 237 sub.227
- Immobile C6 in Reggio nell'Emilia, in catasto fg. 112 part. 237 sub.113
- Immobile C6 in Reggio nell'Emilia, in catasto fg. 112 part. 238 sub.128
- Immobile A10 in Reggio nell'Emilia, in catasto fg. 112 part. 264 sub.6
- Immobile A10 in Reggio nell'Emilia, in catasto fg. 112 part. 264 sub.8
- Immobile A10 in Reggio nell'Emilia, in catasto fg. 112 part. 264 sub.9
- Immobile A10 in Reggio nell'Emilia, in catasto fg. 112 part. 264 sub.10
- Immobile A10 in Reggio nell'Emilia, in catasto fg. 112 part. 264 sub.11
- Immobile A10 in Reggio nell'Emilia, in catasto fg. 112 part. 264 sub.12
- Immobile A10 in Reggio nell'Emilia, in catasto fg. 112 part. 264 sub.27
- Immobile A10 in Reggio nell'Emilia, in catasto fg. 112 part. 264 sub.31
- Immobile A10 in Reggio nell'Emilia, in catasto fg. 112 part. 264 sub.35
- Immobile A10 in Reggio nell'Emilia, in catasto fg. 112 part. 264 sub.7
- Immobile A10 in Reggio nell'Emilia, in catasto fg. 112 part. 264 sub.153
- Immobile C2 in Reggio nell'Emilia, in catasto fg. 112 part. 264 sub.112
- Immobile C2 in Reggio nell'Emilia, in catasto fg. 112 part. 264 sub.49
- Immobile C2 in Reggio nell'Emilia, in catasto fg. 112 part. 264 sub.51
- Immobile C2 in Reggio nell'Emilia, in catasto fg. 112 part. 264 sub.52



- Immobile C2 in Reggio nell'Emilia, in catasto fg. 112 part. 264 sub.53
- Immobile C2 in Reggio nell'Emilia, in catasto fg. 112 part. 264 sub.54
- Immobile C6 in Reggio nell'Emilia, in catasto fg. 112 part. 264 sub.74
- Immobile C6 in Reggio nell'Emilia, in catasto fg. 112 part. 264 sub.77
- Immobile C6 in Reggio nell'Emilia, in catasto fg. 112 part. 264 sub.78
- Immobile C6 in Reggio nell'Emilia, in catasto fg. 112 part. 264 sub.80
- Immobile C6 in Reggio nell'Emilia, in catasto fg. 112 part. 264 sub.99
- Immobile C6 in Reggio nell'Emilia, in catasto fg. 112 part. 264 sub.152
- Immobile C6 in Reggio nell'Emilia, in catasto fg. 112 part. 264 sub.56
- Immobile C6 in Reggio nell'Emilia, in catasto fg. 112 part. 264 sub.57
- Immobile C6 in Reggio nell'Emilia, in catasto fg. 112 part. 264 sub.58
- Immobile C6 in Reggio nell'Emilia, in catasto fg. 112 part. 264 sub.59
- Immobile C6 in Reggio nell'Emilia, in catasto fg. 112 part. 264 sub.65
- Immobile C6 in Reggio nell'Emilia, in catasto fg. 112 part. 264 sub.70
- Immobile C6 in Reggio nell'Emilia, in catasto fg. 112 part. 264 sub.71
- Immobile C6 in Reggio nell'Emilia, in catasto fg. 112 part. 264 sub.118
- Immobile C6 in Reggio nell'Emilia, in catasto fg. 112 part. 264 sub.119
- Immobile C6 in Reggio nell'Emilia, in catasto fg. 112 part. 264 sub.120
- Immobile C6 in Reggio nell'Emilia, in catasto fg. 112 part. 264 sub.121
- Immobile C6 in Reggio nell'Emilia, in catasto fg. 112 part. 264 sub.122
- Immobile C6 in Reggio nell'Emilia, in catasto fg. 112 part. 264 sub.123
- Immobile C6 in Reggio nell'Emilia, in catasto fg. 112 part. 264 sub.124
- Immobile C6 in Reggio nell'Emilia, in catasto fg. 112 part. 264 sub.125
- Immobile C6 in Reggio nell'Emilia, in catasto fg. 112 part. 264 sub.126
- Immobile C6 in Reggio nell'Emilia, in catasto fg. 112 part. 264 sub.127



- Immobile C6 in Reggio nell'Emilia, in catasto fg. 112 part. 264 sub.128
- Immobile C6 in Reggio nell'Emilia, in catasto fg. 112 part. 264 sub.129
- Immobile C6 in Reggio nell'Emilia, in catasto fg. 112 part. 264 sub.130
- Immobile C6 in Reggio nell'Emilia, in catasto fg. 112 part. 264 sub.131
- Immobile C6 in Reggio nell'Emilia, in catasto fg. 112 part. 264 sub.132
- Immobile C6 in Reggio nell'Emilia, in catasto fg. 112 part. 264 sub.133
- Immobile C6 in Reggio nell'Emilia, in catasto fg. 112 part. 264 sub.134
- Immobile C6 in Reggio nell'Emilia, in catasto fg. 112 part. 264 sub.135
- Immobile C6 in Reggio nell'Emilia, in catasto fg. 112 part. 264 sub.138
- Immobile C6 in Reggio nell'Emilia, in catasto fg. 112 part. 264 sub.139
- Immobile C6 in Reggio nell'Emilia, in catasto fg. 112 part. 264 sub.140
- Immobile C6 in Reggio nell'Emilia, in catasto fg. 112 part. 264 sub.141
- Immobile C6 in Reggio nell'Emilia, in catasto fg. 112 part. 264 sub.142
- Immobile C6 in Reggio nell'Emilia, in catasto fg. 112 part. 264 sub.143
- Immobile C6 in Reggio nell'Emilia, in catasto fg. 112 part. 264 sub.144
- Immobile C6 in Reggio nell'Emilia, in catasto fg. 112 part. 264 sub.145
- Immobile C6 in Reggio nell'Emilia, in catasto fg. 112 part. 264 sub.146
- Immobile C6 in Reggio nell'Emilia, in catasto fg. 112 part. 264 sub.147
- Immobile C6 in Reggio nell'Emilia, in catasto fg. 112 part. 264 sub.148
- Immobile C6 in Reggio nell'Emilia, in catasto fg. 112 part. 264 sub.149
- Immobile C6 in Reggio nell'Emilia, in catasto fg. 112 part. 264 sub.150
- Immobile C6 in Reggio nell'Emilia, in catasto fg. 112 part. 264 sub.151
- Immobile C6 in Reggio nell'Emilia, in catasto fg. 112 part. 264 sub.64
- Immobile C6 in Reggio nell'Emilia, in catasto fg. 112 part. 264 sub.137
- Immobile C2 in Reggio nell'Emilia, in catasto fg. 112 part. 264 sub.47



- Immobile C6 in Reggio nell'Emilia, in catasto fg. 112 part. 264 sub.72
- Immobile C6 in Reggio nell'Emilia, in catasto fg. 112 part. 264 sub.86
- Immobile C6 in Reggio nell'Emilia, in catasto fg. 112 part. 264 sub.55
- Immobile C6 in Reggio nell'Emilia, in catasto fg. 112 part. 264 sub.60
- Immobile C6 in Reggio nell'Emilia, in catasto fg. 112 part. 264 sub.61
- Immobile C6 in Reggio nell'Emilia, in catasto fg. 112 part. 264 sub.62
- Immobile C6 in Reggio nell'Emilia, in catasto fg. 112 part. 264 sub.63
- Immobile C6 in Reggio nell'Emilia, in catasto fg. 112 part. 264 sub.91
- Immobile C6 in Reggio nell'Emilia, in catasto fg. 112 part. 264 sub.92
- Immobile C6 in Reggio nell'Emilia, in catasto fg. 112 part. 264 sub.136
- Immobile C1 in Reggio nell'Emilia, in catasto fg. 112 part. 264 sub.115
- Immobile C1 in Reggio nell'Emilia, in catasto fg. 112 part. 264 sub.1
- Immobile C1 in Reggio nell'Emilia, in catasto fg. 112 part. 264 sub.114
TRASCRIZIONE N.10359/6684 del 24/05/2017 nascente da pignoramento
n.3602/2017 del 05/05/2017 dell'Ufficiale Giudiziario di Reggio nell'Emilia
A favore: Banco BPM SpA sede Milano
Contro: Recos-Reggiana Costruzioni Srl in Liquidazione sede Reggio Emilia
Il sottoscritto dott. Enrico Siracusano
CERTIFICA
altresi che, in base ai controlli effettuati presso i competenti uffici catastali, gli
immobili oggetto della procedura risultano essere censiti:
- Catasto fabbricati Comune di Reggio Nell'Emilia (RE), Fg. 112 part. 234 sub. 89,
Zona cens. 2, Cat. C/6 classe 5, consistenza mq. 14, superficie catastale totale
mq.14, Rendita euro 49,17, Via Alberto Pansa piano S1, in ditta Srl Recos Reggiana
Costruzioni, Reggio Nell'Emilia (RE) (proprietà per 1/1);



- Catasto fabbricati Comune di Reggio Nell'Emilia (RE), Fg. 112 part. 235, Cat.
AREA URBANA, consistenza mq. 3518, Via Alberto Pansa n. SN piano T, in ditta Srl
Recos Reggiana Costruzioni, Reggio Nell'Emilia (RE) (proprietà per 1/1);
- Catasto fabbricati Comune di Reggio Nell'Emilia (RE), Fg. 112 part. 236 sub. 31,
Zona cens. 2, Cat. C/2, Classe 7, consistenza mq. 42, superficie catastale totale
mq.46, Rendita euro 173,53 Via Alberto Pansa n.1 n.35 piano 1, in ditta Srl Recos
Reggiana Costruzioni, Reggio Nell'Emilia (RE) (proprietà per 1/1);
- Catasto fabbricati Comune di Reggio Nell'Emilia (RE), Fg. 112 part. 236 sub. 32,
Zona cens. 2, Cat. C/2, Classe 7, consistenza mq. 39, superficie catastale totale
mq.43, Rendita euro 161,13 Via Alberto Pansa n.1 n.35 piano 1, in ditta Srl Recos
Reggiana Costruzioni, Reggio Nell'Emilia (RE) (proprietà per 1/1);
- Catasto fabbricati Comune di Reggio Nell'Emilia (RE), Fg. 112 part. 236 sub. 33,
Zona cens. 2, Cat. C/6, Classe 5, consistenza mq. 13, superficie catastale totale
mq.13, Rendita euro 45,65 Via Alberto Pansa S1, in ditta Srl Recos Reggiana
Costruzioni, Reggio Nell'Emilia (RE) (proprietà per 1/1);
- Catasto fabbricati Comune di Reggio Nell'Emilia (RE), Fg. 112 part. 236 sub. 34,
Zona cens. 2, Cat. C/6, Classe 5, consistenza mq. 13, superficie catastale totale
mq.13, Rendita euro 45,65 Via Alberto Pansa S1, in ditta Srl Recos Reggiana
Costruzioni, Reggio Nell'Emilia (RE) (proprietà per 1/1);
- Catasto fabbricati Comune di Reggio Nell'Emilia (RE), Fg. 112 part. 236 sub. 35,
Zona cens. 2, Cat. C/6, Classe 5, consistenza mq. 13, superficie catastale totale
mq.14, Rendita euro 45,65 Via Alberto Pansa S1, in ditta Srl Recos Reggiana
Costruzioni, Reggio Nell'Emilia (RE) (proprietà per 1/1);
- Catasto fabbricati Comune di Reggio Nell'Emilia (RE), Fg. 112 part. 236 sub. 41,
Zona cens. 2, Cat. C/6, Classe 5, consistenza mq. 13, superficie catastale totale



mq.13, Rendita euro 45,65 Via Alberto Pansa S1, in ditta Srl Recos Reggiana
Costruzioni, Reggio Nell'Emilia (RE) (proprietà per 1/1);
- Catasto fabbricati Comune di Reggio Nell'Emilia (RE), Fg. 112 part. 236 sub. 104,
Zona cens. 2, Cat. C/6, Classe 5, consistenza mq. 12, superficie catastale totale
mq.13, Rendita euro 42,14 Via Alberto Pansa S1, in ditta Srl Recos Reggiana
Costruzioni, Reggio Nell'Emilia (RE) (proprietà per 1/1);
- Catasto fabbricati Comune di Reggio Nell'Emilia (RE), Fg. 112 part. 236 sub. 105,
Zona cens. 2, Cat. C/6, Classe 5, consistenza mq. 12, superficie catastale totale
mq.13, Rendita euro 42,14 Via Alberto Pansa S1, in ditta Srl Recos Reggiana
Costruzioni, Reggio Nell'Emilia (RE) (proprietà per 1/1);
- Catasto fabbricati Comune di Reggio Nell'Emilia (RE), Fg. 112 part. 236 sub. 106,
Zona cens. 2, Cat. C/6, Classe 5, consistenza mq. 13, superficie catastale totale
mq.13, Rendita euro 45,65 Via Alberto Pansa S1, in ditta Srl Recos Reggiana
Costruzioni, Reggio Nell'Emilia (RE) (proprietà per 1/1);
- Catasto fabbricati Comune di Reggio Nell'Emilia (RE), Fg. 112 part. 236 sub. 70,
Zona cens. 2, Cat. C/6, Classe 5, consistenza mq. 13, superficie catastale totale
mq.13, Rendita euro 45,65 Via Alberto Pansa S1, in ditta Srl Recos Reggiana
Costruzioni, Reggio Nell'Emilia (RE) (proprietà per 1/1);
- Catasto fabbricati Comune di Reggio Nell'Emilia (RE), Fg. 112 part. 236 sub. 71,
Zona cens. 2, Cat. C/6, Classe 5, consistenza mq. 13, superficie catastale totale
mq.13, Rendita euro 45,65 Via Alberto Pansa S1, in ditta Srl Recos Reggiana
Costruzioni, Reggio Nell'Emilia (RE) (proprietà per 1/1);
- Catasto fabbricati Comune di Reggio Nell'Emilia (RE), Fg. 112 part. 236 sub. 72,
Zona cens. 2, Cat. C/6, Classe 5, consistenza mq. 13, superficie catastale totale
mq.13, Rendita euro 45,65 Via Alberto Pansa S1, in ditta Srl Recos Reggiana



Costruzioni, Reggio Nell'Emilia (RE) (proprietà per 1/1);
- Catasto fabbricati Comune di Reggio Nell'Emilia (RE), Fg. 112 part. 237 sub. 81,
Zona cens. 2, Cat. C/6, Classe 5, consistenza mq. 13, superficie catastale totale
mq.13, Rendita euro 45,65 Via Alberto Pansa S1, in ditta Srl Recos Reggiana
Costruzioni, Reggio Nell'Emilia (RE) (proprietà per 1/1);
- Catasto fabbricati Comune di Reggio Nell'Emilia (RE), Fg. 112 part. 237 sub. 98,
Zona cens. 2, Cat. C/6, Classe 5, consistenza mq. 13, superficie catastale totale
mq.13, Rendita euro 45,65 Via Alberto Pansa S1, in ditta Srl Recos Reggiana
Costruzioni, Reggio Nell'Emilia (RE) (proprietà per 1/1);
- Catasto fabbricati Comune di Reggio Nell'Emilia (RE), Fg. 112 part. 237 sub. 99,
Zona cens. 2, Cat. C/6, Classe 5, consistenza mq. 13, superficie catastale totale
mq.13, Rendita euro 45,65 Via Alberto Pansa S1, in ditta Srl Recos Reggiana
Costruzioni, Reggio Nell'Emilia (RE) (proprietà per 1/1);
- Catasto fabbricati Comune di Reggio Nell'Emilia (RE), Fg. 112 part. 237 sub. 100,
Zona cens. 2, Cat. C/6, Classe 5, consistenza mq. 13, superficie catastale totale
mq.13, Rendita euro 45,65 Via Alberto Pansa S1, in ditta Srl Recos Reggiana
Costruzioni, Reggio Nell'Emilia (RE) (proprietà per 1/1);
- Catasto fabbricati Comune di Reggio Nell'Emilia (RE), Fg. 112 part. 237 sub. 101,
Zona cens. 2, Cat. C/6, Classe 9, consistenza mq. 13, superficie catastale totale
mq.13, Rendita euro 86,61 Via Alberto Pansa S1, in ditta Srl Recos Reggiana
Costruzioni, Reggio Nell'Emilia (RE) (proprietà per 1/1);
- Catasto fabbricati Comune di Reggio Nell'Emilia (RE), Fg. 112 part. 236 sub. 135,
Zona cens. 2, Cat. C/6, Classe 5, consistenza mq. 14, superficie catastale totale
mq.14, Rendita euro 49,17 Via Alberto Pansa S1, in ditta Srl Recos Reggiana
Costruzioni, Reggio Nell'Emilia (RE) (proprietà per 1/1);



- Catasto fabbricati Comune di Reggio Nell'Emilia (RE), Fg. 112 part. 236 sub. 136,
Zona cens. 2, Cat. C/6, Classe 5, consistenza mq. 14, superficie catastale totale
mq.14, Rendita euro 49,17 Via Alberto Pansa S1, in ditta Srl Recos Reggiana
Costruzioni, Reggio Nell'Emilia (RE) (proprietà per 1/1);
- Catasto fabbricati Comune di Reggio Nell'Emilia (RE), Fg. 112 part. 237 sub. 113,
Zona cens. 2, Cat. C/6, Classe 9, consistenza mq. 27, superficie catastale totale
mq.29, Rendita euro 179,88 Via Alberto Pansa S1, in ditta Srl Recos Reggiana
Costruzioni, Reggio Nell'Emilia (RE) (proprietà per 1/1);
- Catasto fabbricati Comune di Reggio Nell'Emilia (RE), Fg. 112 part. 237 sub. 120,
Zona cens. 2, Cat. C/6, Classe 5, consistenza mq. 13, superficie catastale totale
mq.13, Rendita euro 45,65 Via Alberto Pansa S1, in ditta Srl Recos Reggiana
Costruzioni, Reggio Nell'Emilia (RE) (proprietà per 1/1);
- Catasto fabbricati Comune di Reggio Nell'Emilia (RE), Fg. 112 part. 237 sub. 121,
Zona cens. 2, Cat. C/6, Classe 5, consistenza mq. 13, superficie catastale totale
mq.13, Rendita euro 45,65 Via Alberto Pansa S1, in ditta Srl Recos Reggiana
Costruzioni, Reggio Nell'Emilia (RE) (proprietà per 1/1);
- Catasto fabbricati Comune di Reggio Nell'Emilia (RE), Fg. 112 part. 237 sub. 122,
Zona cens. 2, Cat. C/6, Classe 5, consistenza mq. 13, superficie catastale totale
mq.13, Rendita euro 45,65 Via Alberto Pansa S1, in ditta Srl Recos Reggiana
Costruzioni, Reggio Nell'Emilia (RE) (proprietà per 1/1);
- Catasto fabbricati Comune di Reggio Nell'Emilia (RE), Fg. 112 part. 237 sub. 123,
Zona cens. 2, Cat. C/6, Classe 5, consistenza mq. 13, superficie catastale totale
mq.13, Rendita euro 45,65 Via Alberto Pansa S1, in ditta Srl Recos Reggiana
Costruzioni, Reggio Nell'Emilia (RE) (proprietà per 1/1);
- Catasto fabbricati Comune di Reggio Nell'Emilia (RE), Fg. 112 part. 237 sub. 124,



Zona cens. 2, Cat. C/6, Classe 5, consistenza mq. 13, superficie catastale totale
mq.13, Rendita euro 45,65 Via Alberto Pansa S1, in ditta Srl Recos Reggiana
Costruzioni, Reggio Nell'Emilia (RE) (proprietà per 1/1);
- Catasto fabbricati Comune di Reggio Nell'Emilia (RE), Fg. 112 part. 237 sub. 125,
Zona cens. 2, Cat. C/6, Classe 5, consistenza mq. 13, superficie catastale totale
mq.13, Rendita euro 45,65 Via Alberto Pansa S1, in ditta Srl Recos Reggiana
Costruzioni, Reggio Nell'Emilia (RE) (proprietà per 1/1);
- Catasto fabbricati Comune di Reggio Nell'Emilia (RE), Fg. 112 part. 237 sub. 126,
Zona cens. 2, Cat. C/6, Classe 5, consistenza mq. 13, superficie catastale totale
mq.13, Rendita euro 45,65 Via Alberto Pansa S1, in ditta Srl Recos Reggiana
Costruzioni, Reggio Nell'Emilia (RE) (proprietà per 1/1);
- Catasto fabbricati Comune di Reggio Nell'Emilia (RE), Fg. 112 part. 237 sub. 127,
Zona cens. 2, Cat. C/6, Classe 5, consistenza mq. 12, superficie catastale totale
mq.12, Rendita euro 42,14 Via Alberto Pansa S1, in ditta Srl Recos Reggiana
Costruzioni, Reggio Nell'Emilia (RE) (proprietà per 1/1);
- Catasto fabbricati Comune di Reggio Nell'Emilia (RE), Fg. 112 part. 237 sub. 128,
Zona cens. 2, Cat. C/6, Classe 5, consistenza mq. 13, superficie catastale totale
mq.13, Rendita euro 45,65 Via Alberto Pansa S1, in ditta Srl Recos Reggiana
Costruzioni, Reggio Nell'Emilia (RE) (proprietà per 1/1);
- Catasto fabbricati Comune di Reggio Nell'Emilia (RE), Fg. 112 part. 237 sub. 129,
Zona cens. 2, Cat. C/6, Classe 5, consistenza mq. 13, superficie catastale totale
mq.13, Rendita euro 45,65 Via Alberto Pansa S1, in ditta Srl Recos Reggiana
Costruzioni, Reggio Nell'Emilia (RE) (proprietà per 1/1);
- Catasto fabbricati Comune di Reggio Nell'Emilia (RE), Fg. 112 part. 237 sub. 130,
Zona cens. 2, Cat. C/6, Classe 5, consistenza mq. 13, superficie catastale totale



mq.13, Rendita euro 45,65 Via Alberto Pansa S1, in ditta Srl Recos Reggiana
Costruzioni, Reggio Nell'Emilia (RE) (proprietà per 1/1);
- Catasto fabbricati Comune di Reggio Nell'Emilia (RE), Fg. 112 part. 237 sub. 131,
Zona cens. 2, Cat. C/6, Classe 5, consistenza mq. 12, superficie catastale totale
mq.12, Rendita euro 42,14 Via Alberto Pansa S1, in ditta Srl Recos Reggiana
Costruzioni, Reggio Nell'Emilia (RE) (proprietà per 1/1);
- Catasto fabbricati Comune di Reggio Nell'Emilia (RE), Fg. 112 part. 234 sub. 128,
Zona cens. 2, Cat. C/6, Classe 9, consistenza mq. 13, superficie catastale totale
mq.15, Rendita euro 86,61 Via Alberto Pansa S1, in ditta Srl Recos Reggiana
Costruzioni, Reggio Nell'Emilia (RE) (proprietà per 1/1);
- Catasto fabbricati Comune di Reggio Nell'Emilia (RE), Fg. 112 part. 234 sub. 129,
Zona cens. 2, Cat. C/6, Classe 9, consistenza mq. 13, superficie catastale totale
mq.15, Rendita euro 86,61 Via Alberto Pansa S1, in ditta Srl Recos Reggiana
Costruzioni, Reggio Nell'Emilia (RE) (proprietà per 1/1);
- Catasto fabbricati Comune di Reggio Nell'Emilia (RE), Fg. 112 part. 238 sub. 42,
Zona cens. 2, Cat. C/6, Classe 9, consistenza mq. 18, superficie catastale totale
mq.21, Rendita euro 119,92 Via Alberto Pansa S1, in ditta Srl Recos Reggiana
Costruzioni, Reggio Nell'Emilia (RE) (proprietà per 1/1);
- Catasto fabbricati Comune di Reggio Nell'Emilia (RE), Fg. 112 part. 238 sub. 128,
Zona cens. 2, Cat. C/6, Classe 5, consistenza mq. 18, superficie catastale totale
mq.18, Rendita euro 63,21 Via Alberto Pansa S1, in ditta Srl Recos Reggiana
Costruzioni, Reggio Nell'Emilia (RE) (proprietà per 1/1);
- Catasto fabbricati Comune di Reggio Nell'Emilia (RE), Fg. 112 part. 261, Cat.
AREA URBANA, consistenza mq. 171, Via Alberto Pansa T, in ditta Srl Recos
Reggiana Costruzioni, Reggio Nell'Emilia (RE) (proprietà per 1/1);



- Catasto fabbricati Comune di Reggio Nell'Emilia (RE), Fg. 112 part. 262, Cat.
AREA URBANA, consistenza mq. 545, Via Alberto Pansa T, in ditta Srl Recos
Reggiana Costruzioni, Reggio Nell'Emilia (RE) (proprietà per 1/1);
- Catasto fabbricati Comune di Reggio Nell'Emilia (RE), Fg. 112 part. 237 sub. 201,
Zona cens. 2, Cat. C/6, Classe 5, consistenza mq. 13, superficie catastale totale
mq.13, Rendita euro 45,65 Via Alberto Pansa S1, in ditta Srl Recos Reggiana
Costruzioni, Reggio Nell'Emilia (RE) (proprietà per 1/1);
- Catasto fabbricati Comune di Reggio Nell'Emilia (RE), Fg. 112 part. 237 sub. 202,
Zona cens. 2, Cat. C/6, Classe 5, consistenza mq. 13, superficie catastale totale
mq.13, Rendita euro 45,65 Via Alberto Pansa S1, in ditta Srl Recos Reggiana
Costruzioni, Reggio Nell'Emilia (RE) (proprietà per 1/1);
- Catasto fabbricati Comune di Reggio Nell'Emilia (RE), Fg. 112 part. 237 sub. 203,
Zona cens. 2, Cat. C/6, Classe 5, consistenza mq. 13, superficie catastale totale
mq.13, Rendita euro 45,65 Via Alberto Pansa S1, in ditta Srl Recos Reggiana
Costruzioni, Reggio Nell'Emilia (RE) (proprietà per 1/1);
- Catasto fabbricati Comune di Reggio Nell'Emilia (RE), Fg. 112 part. 237 sub. 204,
Zona cens. 2, Cat. C/6, Classe 5, consistenza mq. 13, superficie catastale totale
mq.13, Rendita euro 45,65 Via Alberto Pansa S1, in ditta Srl Recos Reggiana
Costruzioni, Reggio Nell'Emilia (RE) (proprietà per 1/1);
- Catasto fabbricati Comune di Reggio Nell'Emilia (RE), Fg. 112 part. 237 sub. 205,
Zona cens. 2, Cat. C/6, Classe 5, consistenza mq. 13, superficie catastale totale
mq.13, Rendita euro 45,65 Via Alberto Pansa S1, in ditta Srl Recos Reggiana
Costruzioni, Reggio Nell'Emilia (RE) (proprietà per 1/1);
- Catasto fabbricati Comune di Reggio Nell'Emilia (RE), Fg. 112 part. 237 sub. 206,
Zona cens. 2, Cat. C/6, Classe 5, consistenza mq. 13, superficie catastale totale



mq.13, Rendita euro 45,65 Via Alberto Pansa S1, in ditta Srl Recos Reggiana
Costruzioni, Reggio Nell'Emilia (RE) (proprietà per 1/1);
- Catasto fabbricati Comune di Reggio Nell'Emilia (RE), Fg. 112 part. 237 sub. 207,
Zona cens. 2, Cat. C/6, Classe 5, consistenza mq. 13, superficie catastale totale
mq.13, Rendita euro 45,65 Via Alberto Pansa S1, in ditta Srl Recos Reggiana
Costruzioni, Reggio Nell'Emilia (RE) (proprietà per 1/1);
- Catasto fabbricati Comune di Reggio Nell'Emilia (RE), Fg. 112 part. 258 sub 1,
Cat. AREA URBANA, consistenza mq. 508, Via Alberto Pansa T, in ditta Srl Recos
Reggiana Costruzioni, Reggio Nell'Emilia (RE) (proprietà per 1/1);
- Catasto fabbricati Comune di Reggio Nell'Emilia (RE), Fg. 112 part. 265 sub 1,
Zona cens. 2, Cat. D/1, Rendita euro 202,00, Via Alberto Pansa T, in ditta Srl Recos
Reggiana Costruzioni, Reggio Nell'Emilia (RE) (proprietà per 1/1);
- Catasto fabbricati Comune di Reggio Nell'Emilia (RE), Fg. 112 part. 265 sub 2,
Zona cens. 2, Cat. D/1, Rendita euro 44,00, Via Alberto Pansa T, in ditta Srl Recos
Reggiana Costruzioni, Reggio Nell'Emilia (RE) (proprietà per 1/1);
- Catasto fabbricati Comune di Reggio Nell'Emilia (RE), Fg. 112 part. 265 sub 3,
Zona cens. 2, Cat. D/1, Rendita euro 136,00, Via Alberto Pansa T, in ditta Srl Recos
Reggiana Costruzioni, Reggio Nell'Emilia (RE) (proprietà per 1/1);
- Catasto fabbricati Comune di Reggio Nell'Emilia (RE), Fg. 112 part. 237 sub. 227,
Zona cens. 2, Cat. C/6, Classe 9, consistenza mq. 21, superficie catastale totale
mq.23, Rendita euro 139,91 Via Alberto Pansa S1, in ditta Srl Recos Reggiana
Costruzioni, Reggio Nell'Emilia (RE) (proprietà per 1/1);
- Catasto fabbricati Comune di Reggio Nell'Emilia (RE), Fg. 112 part. 237 sub. 232,
Zona cens. 2, Cat. C/6, Classe 5, consistenza mq. 12, superficie catastale totale
mq.12, Rendita euro 42,14 Via Alberto Pansa S1, in ditta Srl Recos Reggiana



Costruzioni, Reggio Nell'Emilia (RE) (proprietà per 1/1);
- Catasto fabbricati Comune di Reggio Nell'Emilia (RE), Fg. 112 part. 237 sub. 233,
Zona cens. 2, Cat. C/6, Classe 5, consistenza mq. 12, superficie catastale totale
mq.12, Rendita euro 42,14 Via Alberto Pansa S1, in ditta Srl Recos Reggiana
Costruzioni, Reggio Nell'Emilia (RE) (proprietà per 1/1);
- Catasto fabbricati Comune di Reggio Nell'Emilia (RE), Fg. 112 part. 237 sub. 234,
Zona cens. 2, Cat. C/6, Classe 5, consistenza mq. 12, superficie catastale totale
mq.12, Rendita euro 42,14 Via Alberto Pansa S1, in ditta Srl Recos Reggiana
Costruzioni, Reggio Nell'Emilia (RE) (proprietà per 1/1);
- Catasto fabbricati Comune di Reggio Nell'Emilia (RE), Fg. 112 part. 264 sub. 1,
Zona cens. 2, Cat. C/1, Classe 12, consistenza mq. 101, superficie catastale totale
mq.111, Rendita euro 2.795,89 Via Alberto Pansa n.55 piano T, in ditta Srl Recos
Reggiana Costruzioni, Reggio Nell'Emilia (RE) (proprietà per 1/1);
- Catasto fabbricati Comune di Reggio Nell'Emilia (RE), Fg. 112 part. 264 sub. 6,
Zona cens. 2, Cat. A/10, Classe 4, vani 4, superficie catastale totale mq.106,
Rendita euro 1.642,33 Via Alberto Pansa n.55 piano 2, in ditta Srl Recos Reggiana
Costruzioni, Reggio Nell'Emilia (RE) (proprietà per 1/1);
- Catasto fabbricati Comune di Reggio Nell'Emilia (RE), Fg. 112 part. 264 sub. 7,
Zona cens. 2, Cat. A/10, Classe 4, vani 4,5, superficie catastale totale mq.177,
Rendita euro 1.847,62 Via Alberto Pansa n.55 piano 1-2, in ditta Srl Recos Reggiana
Costruzioni, Reggio Nell'Emilia (RE) (proprietà per 1/1);
- Catasto fabbricati Comune di Reggio Nell'Emilia (RE), Fg. 112 part. 264 sub. 8,
Zona cens. 2, Cat. A/10, Classe 4, vani 4, superficie catastale totale mq.108,
Rendita euro 1.642,33 Via Alberto Pansa n.55 piano 2, in ditta Srl Recos Reggiana
Costruzioni, Reggio Nell'Emilia (RE) (proprietà per 1/1);



- Catasto fabbricati Comune di Reggio Nell'Emilia (RE), Fg. 112 part. 264 sub. 9,
Zona cens. 2, Cat. A/10, Classe 4, vani 4, superficie catastale totale mq.106,
Rendita euro 1.642,33 Via Alberto Pansa n.55 piano 3, in ditta Srl Recos Reggiana
Costruzioni, Reggio Nell'Emilia (RE) (proprietà per 1/1);
- Catasto fabbricati Comune di Reggio Nell'Emilia (RE), Fg. 112 part. 264 sub. 10,
Zona cens. 2, Cat. A/10, Classe 4, vani 4, superficie catastale totale mq. 107,
Rendita euro 1.642,33 Via Alberto Pansa n.55 piano 3, in ditta Srl Recos Reggiana
Costruzioni, Reggio Nell'Emilia (RE) (proprietà per 1/1);
- Catasto fabbricati Comune di Reggio Nell'Emilia (RE), Fg. 112 part. 264 sub. 11,
Zona cens. 2, Cat. A/10, Classe 4, vani 4, superficie catastale totale mq.107,
Rendita euro 1.642,33 Via Alberto Pansa n.55 piano 3, in ditta Srl Recos Reggiana
Costruzioni, Reggio Nell'Emilia (RE) (proprietà per 1/1);
- Catasto fabbricati Comune di Reggio Nell'Emilia (RE), Fg. 112 part. 264 sub. 12,
Zona cens. 2, Cat. A/10, Classe 4, vani 4, superficie catastale totale mq.108,
Rendita euro 1.642,33 Via Alberto Pansa n.55 piano 3, in ditta Srl Recos Reggiana
Costruzioni, Reggio Nell'Emilia (RE) (proprietà per 1/1);
- Catasto fabbricati Comune di Reggio Nell'Emilia (RE), Fg. 112 part. 264 sub. 27,
Zona cens. 2, Cat. A/10, Classe 4, vani 4, superficie catastale totale mq.108,
Rendita euro 1.642,33 Via Alberto Pansa n.55 piano 7, in ditta Srl Recos Reggiana
Costruzioni, Reggio Nell'Emilia (RE) (proprietà per 1/1);
- Catasto fabbricati Comune di Reggio Nell'Emilia (RE), Fg. 112 part. 264 sub. 31,
Zona cens. 2, Cat. A/10, Classe 4, vani 4, superficie catastale totale mq.109,
Rendita euro 1.642,33 Via Alberto Pansa n.55 piano 8, in ditta Srl Recos Reggiana
Costruzioni, Reggio Nell'Emilia (RE) (proprietà per 1/1);
- Catasto fabbricati Comune di Reggio Nell'Emilia (RE), Fg. 112 part. 264 sub. 35,



Zona cens. 2, Cat. A/10, Classe 4, vani 4, superficie catastale totale mq.111,
Rendita euro 1.642,33 Via Alberto Pansa n.55 piano 9, in ditta Srl Recos Reggiana
Costruzioni, Reggio Nell'Emilia (RE) (proprietà per 1/1);
- Catasto fabbricati Comune di Reggio Nell'Emilia (RE), Fg. 112 part. 264 sub. 47,
Zona cens. 2, Cat. C/2, Classe 7, mq 18, superficie catastale totale mq.21, Rendita
euro 74,37 Via Alberto Pansa n.55 piano 1, in ditta Srl Recos Reggiana Costruzioni,
Reggio Nell'Emilia (RE) (proprietà per 1/1);
- Catasto fabbricati Comune di Reggio Nell'Emilia (RE), Fg. 112 part. 264 sub. 49,
Zona cens. 2, Cat. C/2, Classe 7, mq 10, superficie catastale totale mq.11, Rendita
euro 41,32 Via Alberto Pansa n.55 piano 1, in ditta Srl Recos Reggiana Costruzioni,
Reggio Nell'Emilia (RE) (proprietà per 1/1);
- Catasto fabbricati Comune di Reggio Nell'Emilia (RE), Fg. 112 part. 264 sub. 51,
Zona cens. 2, Cat. C/2, Classe 7, mq 10, superficie catastale totale mq.11, Rendita
euro 41,32 Via Alberto Pansa n.55 piano 1, in ditta Srl Recos Reggiana Costruzioni,
Reggio Nell'Emilia (RE) (proprietà per 1/1);
- Catasto fabbricati Comune di Reggio Nell'Emilia (RE), Fg. 112 part. 264 sub. 52,
Zona cens. 2, Cat. C/2, Classe 7, mq 10, superficie catastale totale mq.13, Rendita
euro 41,32 Via Alberto Pansa n.55 piano 1, in ditta Srl Recos Reggiana Costruzioni,
Reggio Nell'Emilia (RE) (proprietà per 1/1);
- Catasto fabbricati Comune di Reggio Nell'Emilia (RE), Fg. 112 part. 264 sub. 53,
Zona cens. 2, Cat. C/2, Classe 7, mq 10, superficie catastale totale mq.11, Rendita
euro 41,32 Via Alberto Pansa n.55 piano 1, in ditta Srl Recos Reggiana Costruzioni,
Reggio Nell'Emilia (RE) (proprietà per 1/1);
- Catasto fabbricati Comune di Reggio Nell'Emilia (RE), Fg. 112 part. 264 sub. 54,
Zona cens. 2, Cat. C/2, Classe 7, mq 12, superficie catastale totale mq 15, Rendita



euro 49,58 Via Alberto Pansa n.55 piano 1, in ditta Srl Recos Reggiana Costruzioni, Reggio Nell'Emilia (RE) (proprietà per 1/1);
- Catasto fabbricati Comune di Reggio Nell'Emilia (RE), Fg. 112 part. 264 sub. 55, Zona cens. 2, Cat. C/6, Classe 5, consistenza mq. 20, superficie catastale totale mq.20, Rendita euro 70,24 Via Alberto Pansa n. 55 piano S1, in ditta Srl Recos Reggiana Costruzioni, Reggio Nell'Emilia (RE) (proprietà per 1/1);
- Catasto fabbricati Comune di Reggio Nell'Emilia (RE), Fg. 112 part. 264 sub. 56, Zona cens. 2, Cat. C/6, Classe 5, consistenza mq. 13, superficie catastale totale mq.13, Rendita euro 45,65 Via Alberto Pansa n. 55 piano S1, in ditta Srl Recos Reggiana Costruzioni, Reggio Nell'Emilia (RE) (proprietà per 1/1);
- Catasto fabbricati Comune di Reggio Nell'Emilia (RE), Fg. 112 part. 264 sub. 57, Zona cens. 2, Cat. C/6, Classe 5, consistenza mq. 13, superficie catastale totale mq.13, Rendita euro 45,65 Via Alberto Pansa n. 55 piano S1, in ditta Srl Recos Reggiana Costruzioni, Reggio Nell'Emilia (RE) (proprietà per 1/1);
- Catasto fabbricati Comune di Reggio Nell'Emilia (RE), Fg. 112 part. 264 sub. 58, Zona cens. 2, Cat. C/6, Classe 5, consistenza mq. 13, superficie catastale totale mq.13, Rendita euro 45,65 Via Alberto Pansa n. 55 piano S1, in ditta Srl Recos Reggiana Costruzioni, Reggio Nell'Emilia (RE) (proprietà per 1/1);
- Catasto fabbricati Comune di Reggio Nell'Emilia (RE), Fg. 112 part. 264 sub. 59, Zona cens. 2, Cat. C/6, Classe 5, consistenza mq. 13, superficie catastale totale mq.14, Rendita euro 45,65 Via Alberto Pansa n. 55 piano S1, in ditta Srl Recos Reggiana Costruzioni, Reggio Nell'Emilia (RE) (proprietà per 1/1);
- Catasto fabbricati Comune di Reggio Nell'Emilia (RE), Fg. 112 part. 264 sub. 60, Zona cens. 2, Cat. C/6, Classe 9, consistenza mq. 22, superficie catastale totale mq.24, Rendita euro 146,57 Via Alberto Pansa n. 55 piano S1, in ditta Srl Recos



Reggiana Costruzioni, Reggio Nell'Emilia (RE) (proprietà per 1/1);
- Catasto fabbricati Comune di Reggio Nell'Emilia (RE), Fg. 112 part. 264 sub. 61,
Zona cens. 2, Cat. C/6, Classe 9, consistenza mq. 22, superficie catastale totale
mq.24, Rendita euro 146,57 Via Alberto Pansa n. 55 piano S1, in ditta Srl Recos
Reggiana Costruzioni, Reggio Nell'Emilia (RE) (proprietà per 1/1);
- Catasto fabbricati Comune di Reggio Nell'Emilia (RE), Fg. 112 part. 264 sub. 62,
Zona cens. 2, Cat. C/6, Classe 9, consistenza mq. 22, superficie catastale totale
mq.24, Rendita euro 146,57 Via Alberto Pansa n. 55 piano S1, in ditta Srl Recos
Reggiana Costruzioni, Reggio Nell'Emilia (RE) (proprietà per 1/1);
- Catasto fabbricati Comune di Reggio Nell'Emilia (RE), Fg. 112 part. 264 sub. 63,
Zona cens. 2, Cat. C/6, Classe 9, consistenza mq. 22, superficie catastale totale
mq.24, Rendita euro 146,57 Via Alberto Pansa n. 55 piano S1, in ditta Srl Recos
Reggiana Costruzioni, Reggio Nell'Emilia (RE) (proprietà per 1/1);
- Catasto fabbricati Comune di Reggio Nell'Emilia (RE), Fg. 112 part. 264 sub. 64,
Zona cens. 2, Cat. C/6, Classe 5, consistenza mq. 14, superficie catastale totale
mq.15, Rendita euro 49,17 Via Alberto Pansa n. 55 piano S1, in ditta Srl Recos
Reggiana Costruzioni, Reggio Nell'Emilia (RE) (proprietà per 1/1);
- Catasto fabbricati Comune di Reggio Nell'Emilia (RE), Fg. 112 part. 264 sub. 65,
Zona cens. 2, Cat. C/6, Classe 5, consistenza mq. 13, superficie catastale totale
mq.13, Rendita euro 45,65 Via Alberto Pansa n. 55 piano S1, in ditta Srl Recos
Reggiana Costruzioni, Reggio Nell'Emilia (RE) (proprietà per 1/1);
- Catasto fabbricati Comune di Reggio Nell'Emilia (RE), Fg. 112 part. 264 sub. 70,
Zona cens. 2, Cat. C/6, Classe 5, consistenza mq. 13, superficie catastale totale
mq.13, Rendita euro 45,65 Via Alberto Pansa n. 55 piano S1, in ditta Srl Recos
Reggiana Costruzioni, Reggio Nell'Emilia (RE) (proprietà per 1/1);



- Catasto fabbricati Comune di Reggio Nell'Emilia (RE), Fg. 112 part. 264 sub. 71,
Zona cens. 2, Cat. C/6, Classe 5, consistenza mq. 13, superficie catastale totale
mq.13, Rendita euro 45,65 Via Alberto Pansa n. 55 piano S1, in ditta Srl Recos
Reggiana Costruzioni, Reggio Nell'Emilia (RE) (proprietà per 1/1);
- Catasto fabbricati Comune di Reggio Nell'Emilia (RE), Fg. 112 part. 264 sub. 72,
Zona cens. 2, Cat. C/6, Classe 5, consistenza mq. 19, superficie catastale totale
mq.20, Rendita euro 66,73 Via Alberto Pansa n. 55 piano S1, in ditta Srl Recos
Reggiana Costruzioni, Reggio Nell'Emilia (RE) (proprietà per 1/1);
- Catasto fabbricati Comune di Reggio Nell'Emilia (RE), Fg. 112 part. 264 sub. 74,
Zona cens. 2, Cat. C/6, Classe 5, consistenza mq. 12, superficie catastale totale
mq.13, Rendita euro 42,14 Via Alberto Pansa n. 55 piano S1, in ditta Srl Recos
Reggiana Costruzioni, Reggio Nell'Emilia (RE) (proprietà per 1/1);
- Catasto fabbricati Comune di Reggio Nell'Emilia (RE), Fg. 112 part. 264 sub. 77,
Zona cens. 2, Cat. C/6, Classe 5, consistenza mq. 12, superficie catastale totale
mq.12, Rendita euro 42,14 Via Alberto Pansa n. 55 piano S1, in ditta Srl Recos
Reggiana Costruzioni, Reggio Nell'Emilia (RE) (proprietà per 1/1);
- Catasto fabbricati Comune di Reggio Nell'Emilia (RE), Fg. 112 part. 264 sub. 78,
Zona cens. 2, Cat. C/6, Classe 5, consistenza mq. 12, superficie catastale totale
mq.12, Rendita euro 42,14 Via Alberto Pansa n. 55 piano S1, in ditta Srl Recos
Reggiana Costruzioni, Reggio Nell'Emilia (RE) (proprietà per 1/1);
- Catasto fabbricati Comune di Reggio Nell'Emilia (RE), Fg. 112 part. 264 sub. 80,
Zona cens. 2, Cat. C/6, Classe 5, consistenza mq. 12, superficie catastale totale
mq.12, Rendita euro 42,14 Via Alberto Pansa n. 55 piano S1, in ditta Srl Recos
Reggiana Costruzioni, Reggio Nell'Emilia (RE) (proprietà per 1/1);
- Catasto fabbricati Comune di Reggio Nell'Emilia (RE), Fg. 112 part. 264 sub. 86,



Zona cens. 2, Cat. C/6, Classe 9, consistenza mq. 19, superficie catastale totale
mq.21, Rendita euro 126,58 Via Alberto Pansa n. 55 piano S1, in ditta Srl Recos
Reggiana Costruzioni, Reggio Nell'Emilia (RE) (proprietà per 1/1);
- Catasto fabbricati Comune di Reggio Nell'Emilia (RE), Fg. 112 part. 264 sub. 91,
Zona cens. 2, Cat. C/6, Classe 5, consistenza mq. 22, superficie catastale totale
mq.23, Rendita euro 77,26 Via Alberto Pansa n. 55 piano S1, in ditta Srl Recos
Reggiana Costruzioni, Reggio Nell'Emilia (RE) (proprietà per 1/1);
- Catasto fabbricati Comune di Reggio Nell'Emilia (RE), Fg. 112 part. 264 sub. 92,
Zona cens. 2, Cat. C/6, Classe 5, consistenza mq. 22, superficie catastale totale
mq.23, Rendita euro 77,26 Via Alberto Pansa n. 55 piano S1, in ditta Srl Recos
Reggiana Costruzioni, Reggio Nell'Emilia (RE) (proprietà per 1/1);
- Catasto fabbricati Comune di Reggio Nell'Emilia (RE), Fg. 112 part. 264 sub. 99,
Zona cens. 2, Cat. C/6, Classe 5, consistenza mq. 12, superficie catastale totale
mq.13, Rendita euro 42,14 Via Alberto Pansa n. 55 piano S1, in ditta Srl Recos
Reggiana Costruzioni, Reggio Nell'Emilia (RE) (proprietà per 1/1);
- Catasto fabbricati Comune di Reggio Nell'Emilia (RE), Fg. 112 part. 233 sub. 2,
Cat. AREA URBANA, consistenza mq. 9601, Via Alberto Pansa piano T, in ditta Srl
Recos Reggiana Costruzioni, Reggio Nell'Emilia (RE) (proprietà per 1/1);
- Catasto fabbricati Comune di Reggio Nell'Emilia (RE), Fg. 112 part. 267, Cat. In
corso di costruzione, Via Alberto Pansa piano T, in ditta Srl Recos Reggiana
Costruzioni, Reggio Nell'Emilia (RE) (proprietà per 1/1);
- Catasto fabbricati Comune di Reggio Nell'Emilia (RE), Fg. 112 part. 264 sub. 112,
Zona cens. 2, Cat. C/2, Classe 7, mq. 7, superficie catastale totale mq.8, Rendita
euro 28,92 Via Alberto Pansa n.55 piano 1, in ditta Srl Recos Reggiana Costruzioni,
Reggio Nell'Emilia (RE) (proprietà per 1/1);



- Catasto fabbricati Comune di Reggio Nell'Emilia (RE), Fg. 112 part. 264 sub. 114,
Zona cens. 2, Cat. C/1, Classe 12, mq 144, superficie catastale totale mq.154
Rendita euro 3.986,22 Via Alberto Pansa n.55 piano T, in ditta Srl Recos Reggiana
Costruzioni, Reggio Nell'Emilia (RE) (proprietà per 1/1);
- Catasto fabbricati Comune di Reggio Nell'Emilia (RE), Fg. 112 part. 264 sub. 115,
Zona cens. 2, Cat. C/1, Classe 12, mq 90, superficie catastale totale mq.98, Rendita
euro 2.491,39 Via Alberto Pansa n.55 piano T, in ditta Srl Recos Reggiana
Costruzioni, Reggio Nell'Emilia (RE) (proprietà per 1/1);
- Catasto fabbricati Comune di Reggio Nell'Emilia (RE), Fg. 112 part. 264 sub. 118,
Zona cens. 2, Cat. C/6, Classe 5, mq 13, superficie catastale totale mq.14, Rendita
euro 45,65 Via Alberto Pansa n.55 piano S1, in ditta Srl Recos Reggiana
Costruzioni, Reggio Nell'Emilia (RE) (proprietà per 1/1);
- Catasto fabbricati Comune di Reggio Nell'Emilia (RE), Fg. 112 part. 264 sub. 119,
Zona cens. 2, Cat. C/6, Classe 5, mq 13, superficie catastale totale mq.13, Rendita
euro 45,65 Via Alberto Pansa n.55 piano S1, in ditta Srl Recos Reggiana
Costruzioni, Reggio Nell'Emilia (RE) (proprietà per 1/1);
- Catasto fabbricati Comune di Reggio Nell'Emilia (RE), Fg. 112 part. 264 sub. 120,
Zona cens. 2, Cat. C/6, Classe 5, mq 13, superficie catastale totale mq.13, Rendita
euro 45,65 Via Alberto Pansa n.55 piano S1, in ditta Srl Recos Reggiana
Costruzioni, Reggio Nell'Emilia (RE) (proprietà per 1/1);
- Catasto fabbricati Comune di Reggio Nell'Emilia (RE), Fg. 112 part. 264 sub. 121,
Zona cens. 2, Cat. C/6, Classe 5, mq 13, superficie catastale totale mq.13, Rendita
euro 45,65 Via Alberto Pansa n.55 piano S1, in ditta Srl Recos Reggiana
Costruzioni, Reggio Nell'Emilia (RE) (proprietà per 1/1);
- Catasto fabbricati Comune di Reggio Nell'Emilia (RE), Fg. 112 part. 264 sub. 122,



Zona cens. 2, Cat. C/6, Classe 5, mq 13, superficie catastale totale mq.13, Rendita
euro 45,65 Via Alberto Pansa n.55 piano S1, in ditta Srl Recos Reggiana
Costruzioni, Reggio Nell'Emilia (RE) (proprietà per 1/1);
- Catasto fabbricati Comune di Reggio Nell'Emilia (RE), Fg. 112 part. 264 sub. 123,
Zona cens. 2, Cat. C/6, Classe 5, mq 13, superficie catastale totale mq.13, Rendita
euro 45,65 Via Alberto Pansa n.55 piano S1, in ditta Srl Recos Reggiana
Costruzioni, Reggio Nell'Emilia (RE) (proprietà per 1/1);
- Catasto fabbricati Comune di Reggio Nell'Emilia (RE), Fg. 112 part. 264 sub. 124,
Zona cens. 2, Cat. C/6, Classe 5, mq 13, superficie catastale totale mq.13, Rendita
euro 45,65 Via Alberto Pansa n.55 piano S1, in ditta Srl Recos Reggiana
Costruzioni, Reggio Nell'Emilia (RE) (proprietà per 1/1);
- Catasto fabbricati Comune di Reggio Nell'Emilia (RE), Fg. 112 part. 264 sub. 125,
Zona cens. 2, Cat. C/6, Classe 5, mq 13, superficie catastale totale mq.13, Rendita
euro 45,65 Via Alberto Pansa n.55 piano S1, in ditta Srl Recos Reggiana
Costruzioni, Reggio Nell'Emilia (RE) (proprietà per 1/1);
- Catasto fabbricati Comune di Reggio Nell'Emilia (RE), Fg. 112 part. 264 sub. 126,
Zona cens. 2, Cat. C/6, Classe 5, mq 13, superficie catastale totale mq.13, Rendita
euro 45,65 Via Alberto Pansa n.55 piano S1, in ditta Srl Recos Reggiana
Costruzioni, Reggio Nell'Emilia (RE) (proprietà per 1/1);
- Catasto fabbricati Comune di Reggio Nell'Emilia (RE), Fg. 112 part. 264 sub. 127,
Zona cens. 2, Cat. C/6, Classe 5, mq 13, superficie catastale totale mq.13, Rendita
euro 45,65 Via Alberto Pansa n.55 piano S1, in ditta Srl Recos Reggiana
Costruzioni, Reggio Nell'Emilia (RE) (proprietà per 1/1);
- Catasto fabbricati Comune di Reggio Nell'Emilia (RE), Fg. 112 part. 264 sub. 128,
Zona cens. 2, Cat. C/6, Classe 5, mq 13, superficie catastale totale mq.13, Rendita



euro 45,65 Via Alberto Pansa n.55 piano S1, in ditta Srl Recos Reggiana
Costruzioni, Reggio Nell'Emilia (RE) (proprietà per 1/1);
- Catasto fabbricati Comune di Reggio Nell'Emilia (RE), Fg. 112 part. 264 sub. 129,
Zona cens. 2, Cat. C/6, Classe 5, mq 13, superficie catastale totale mq.13, Rendita
euro 45,65 Via Alberto Pansa n.55 piano S1, in ditta Srl Recos Reggiana
Costruzioni, Reggio Nell'Emilia (RE) (proprietà per 1/1);
- Catasto fabbricati Comune di Reggio Nell'Emilia (RE), Fg. 112 part. 264 sub. 130,
Zona cens. 2, Cat. C/6, Classe 5, mq 13, superficie catastale totale mq.13, Rendita
euro 45,65 Via Alberto Pansa n.55 piano S1, in ditta Srl Recos Reggiana
Costruzioni, Reggio Nell'Emilia (RE) (proprietà per 1/1);
- Catasto fabbricati Comune di Reggio Nell'Emilia (RE), Fg. 112 part. 264 sub. 131,
Zona cens. 2, Cat. C/6, Classe 5, mq 13, superficie catastale totale mq.13, Rendita
euro 45,65 Via Alberto Pansa n.55 piano S1, in ditta Srl Recos Reggiana
Costruzioni, Reggio Nell'Emilia (RE) (proprietà per 1/1);
- Catasto fabbricati Comune di Reggio Nell'Emilia (RE), Fg. 112 part. 264 sub. 132,
Zona cens. 2, Cat. C/6, Classe 5, mq 13, superficie catastale totale mq.13, Rendita
euro 45,65 Via Alberto Pansa n.55 piano S1, in ditta Srl Recos Reggiana
Costruzioni, Reggio Nell'Emilia (RE) (proprietà per 1/1);
- Catasto fabbricati Comune di Reggio Nell'Emilia (RE), Fg. 112 part. 264 sub. 133,
Zona cens. 2, Cat. C/6, Classe 5, mq 13, superficie catastale totale mq.13, Rendita
euro 45,65 Via Alberto Pansa n.55 piano S1, in ditta Srl Recos Reggiana
Costruzioni, Reggio Nell'Emilia (RE) (proprietà per 1/1);
- Catasto fabbricati Comune di Reggio Nell'Emilia (RE), Fg. 112 part. 264 sub. 134,
Zona cens. 2, Cat. C/6, Classe 5, mq 13, superficie catastale totale mq.13, Rendita
euro 45,65 Via Alberto Pansa n.55 piano S1, in ditta Srl Recos Reggiana



Costruzioni, Reggio Nell'Emilia (RE) (proprietà per 1/1);
- Catasto fabbricati Comune di Reggio Nell'Emilia (RE), Fg. 112 part. 264 sub. 135,
Zona cens. 2, Cat. C/6, Classe 5, mq 13, superficie catastale totale mq.13, Rendita
euro 45,65 Via Alberto Pansa n.55 piano S1, in ditta Srl Recos Reggiana
Costruzioni, Reggio Nell'Emilia (RE) (proprietà per 1/1);
- Catasto fabbricati Comune di Reggio Nell'Emilia (RE), Fg. 112 part. 264 sub. 136,
Zona cens. 2, Cat. C/6, Classe 5, mq 28, superficie catastale totale mq.29, Rendita
euro 98,33 Via Alberto Pansa n.55 piano S1, in ditta Srl Recos Reggiana
Costruzioni, Reggio Nell'Emilia (RE) (proprietà per 1/1);
- Catasto fabbricati Comune di Reggio Nell'Emilia (RE), Fg. 112 part. 264 sub. 137,
Zona cens. 2, Cat. C/6, Classe 5, mq 15, superficie catastale totale mq.15, Rendita
euro 52,68 Via Alberto Pansa n.55 piano S1, in ditta Srl Recos Reggiana
Costruzioni, Reggio Nell'Emilia (RE) (proprietà per 1/1);
- Catasto fabbricati Comune di Reggio Nell'Emilia (RE), Fg. 112 part. 264 sub. 138,
Zona cens. 2, Cat. C/6, Classe 5, mq 13, superficie catastale totale mq.13, Rendita
euro 45,65 Via Alberto Pansa n.55 piano S1, in ditta Srl Recos Reggiana
Costruzioni, Reggio Nell'Emilia (RE) (proprietà per 1/1);
- Catasto fabbricati Comune di Reggio Nell'Emilia (RE), Fg. 112 part. 264 sub. 139,
Zona cens. 2, Cat. C/6, Classe 5, mq 13, superficie catastale totale mq.13, Rendita
euro 45,65 Via Alberto Pansa n.55 piano S1, in ditta Srl Recos Reggiana
Costruzioni, Reggio Nell'Emilia (RE) (proprietà per 1/1);
- Catasto fabbricati Comune di Reggio Nell'Emilia (RE), Fg. 112 part. 264 sub. 140,
Zona cens. 2, Cat. C/6, Classe 5, mq 13, superficie catastale totale mq.13, Rendita
euro 45,65 Via Alberto Pansa n.55 piano S1, in ditta Srl Recos Reggiana
Costruzioni, Reggio Nell'Emilia (RE) (proprietà per 1/1);



- Catasto fabbricati Comune di Reggio Nell'Emilia (RE), Fg. 112 part. 264 sub. 141,
Zona cens. 2, Cat. C/6, Classe 5, mq 13, superficie catastale totale mq.13, Rendita
euro 45,65 Via Alberto Pansa n.55 piano S1, in ditta Srl Recos Reggiana
Costruzioni, Reggio Nell'Emilia (RE) (proprietà per 1/1);
- Catasto fabbricati Comune di Reggio Nell'Emilia (RE), Fg. 112 part. 264 sub. 142,
Zona cens. 2, Cat. C/6, Classe 5, mq 13, superficie catastale totale mq.13, Rendita
euro 45,65 Via Alberto Pansa n.55 piano S1, in ditta Srl Recos Reggiana
Costruzioni, Reggio Nell'Emilia (RE) (proprietà per 1/1);
- Catasto fabbricati Comune di Reggio Nell'Emilia (RE), Fg. 112 part. 264 sub. 143,
Zona cens. 2, Cat. C/6, Classe 5, mq 13, superficie catastale totale mq.13, Rendita
euro 45,65 Via Alberto Pansa n.55 piano S1, in ditta Srl Recos Reggiana
Costruzioni, Reggio Nell'Emilia (RE) (proprietà per 1/1);
- Catasto fabbricati Comune di Reggio Nell'Emilia (RE), Fg. 112 part. 264 sub. 144,
Zona cens. 2, Cat. C/6, Classe 5, mq 13, superficie catastale totale mq.13, Rendita
euro 45,65 Via Alberto Pansa n.55 piano S1, in ditta Srl Recos Reggiana
Costruzioni, Reggio Nell'Emilia (RE) (proprietà per 1/1);
- Catasto fabbricati Comune di Reggio Nell'Emilia (RE), Fg. 112 part. 264 sub. 145,
Zona cens. 2, Cat. C/6, Classe 5, mq 13, superficie catastale totale mq.14, Rendita
euro 45,65 Via Alberto Pansa n.55 piano S1, in ditta Srl Recos Reggiana
Costruzioni, Reggio Nell'Emilia (RE) (proprietà per 1/1);
- Catasto fabbricati Comune di Reggio Nell'Emilia (RE), Fg. 112 part. 264 sub. 146,
Zona cens. 2, Cat. C/6, Classe 5, mq 13, superficie catastale totale mq.13, Rendita
euro 45,65 Via Alberto Pansa n.55 piano S1, in ditta Srl Recos Reggiana
Costruzioni, Reggio Nell'Emilia (RE) (proprietà per 1/1);
- Catasto fabbricati Comune di Reggio Nell'Emilia (RE), Fg. 112 part. 264 sub. 147,



Zona cens. 2, Cat. C/6, Classe 5, mq 13, superficie catastale totale mq.13, Rendita
euro 45,65 Via Alberto Pansa n.55 piano S1, in ditta Srl Recos Reggiana
Costruzioni, Reggio Nell'Emilia (RE) (proprietà per 1/1);
- Catasto fabbricati Comune di Reggio Nell'Emilia (RE), Fg. 112 part. 264 sub. 148,
Zona cens. 2, Cat. C/6, Classe 5, mq 13, superficie catastale totale mq.13, Rendita
euro 45,65 Via Alberto Pansa n.55 piano S1, in ditta Srl Recos Reggiana
Costruzioni, Reggio Nell'Emilia (RE) (proprietà per 1/1);
- Catasto fabbricati Comune di Reggio Nell'Emilia (RE), Fg. 112 part. 264 sub. 149,
Zona cens. 2, Cat. C/6, Classe 5, mq 13, superficie catastale totale mq.13, Rendita
euro 45,65 Via Alberto Pansa n.55 piano S1, in ditta Srl Recos Reggiana
Costruzioni, Reggio Nell'Emilia (RE) (proprietà per 1/1);
- Catasto fabbricati Comune di Reggio Nell'Emilia (RE), Fg. 112 part. 264 sub. 150,
Zona cens. 2, Cat. C/6, Classe 5, mq 13, superficie catastale totale mq.13, Rendita
euro 45,65 Via Alberto Pansa n.55 piano S1, in ditta Srl Recos Reggiana
Costruzioni, Reggio Nell'Emilia (RE) (proprietà per 1/1);
- Catasto fabbricati Comune di Reggio Nell'Emilia (RE), Fg. 112 part. 264 sub. 151,
Zona cens. 2, Cat. C/6, Classe 5, mq 13, superficie catastale totale mq.13, Rendita
euro 45,65 Via Alberto Pansa n.55 piano S1, in ditta Srl Recos Reggiana
Costruzioni, Reggio Nell'Emilia (RE) (proprietà per 1/1);
- Catasto fabbricati Comune di Reggio Nell'Emilia (RE), Fg. 112 part. 264 sub. 152,
Zona cens. 2, Cat. C/6, Classe 5, mq 12, superficie catastale totale mq.12, Rendita
euro 42,14 Via Alberto Pansa n.55 piano S1, in ditta Srl Recos Reggiana
Costruzioni, Reggio Nell'Emilia (RE) (proprietà per 1/1);
- Catasto fabbricati Comune di Reggio Nell'Emilia (RE), Fg. 112 part. 237 sub. 241,
Zona cens. 2, Cat. C/6, Classe 5, mq 12, superficie catastale totale mq.13, Rendita



euro 42,14 Via Alberto Pansa piano S1, in ditta Srl Recos Reggiana Costruzioni,

Reggio Nell'Emilia (RE) (proprietà per 1/1);

- Catasto fabbricati Comune di Reggio Nell'Emilia (RE), Fg. 112 part. 264 sub. 153,

Zona cens. 2, Cat. A/10, Classe 4, vani 10, superficie catastale totale mq.220,

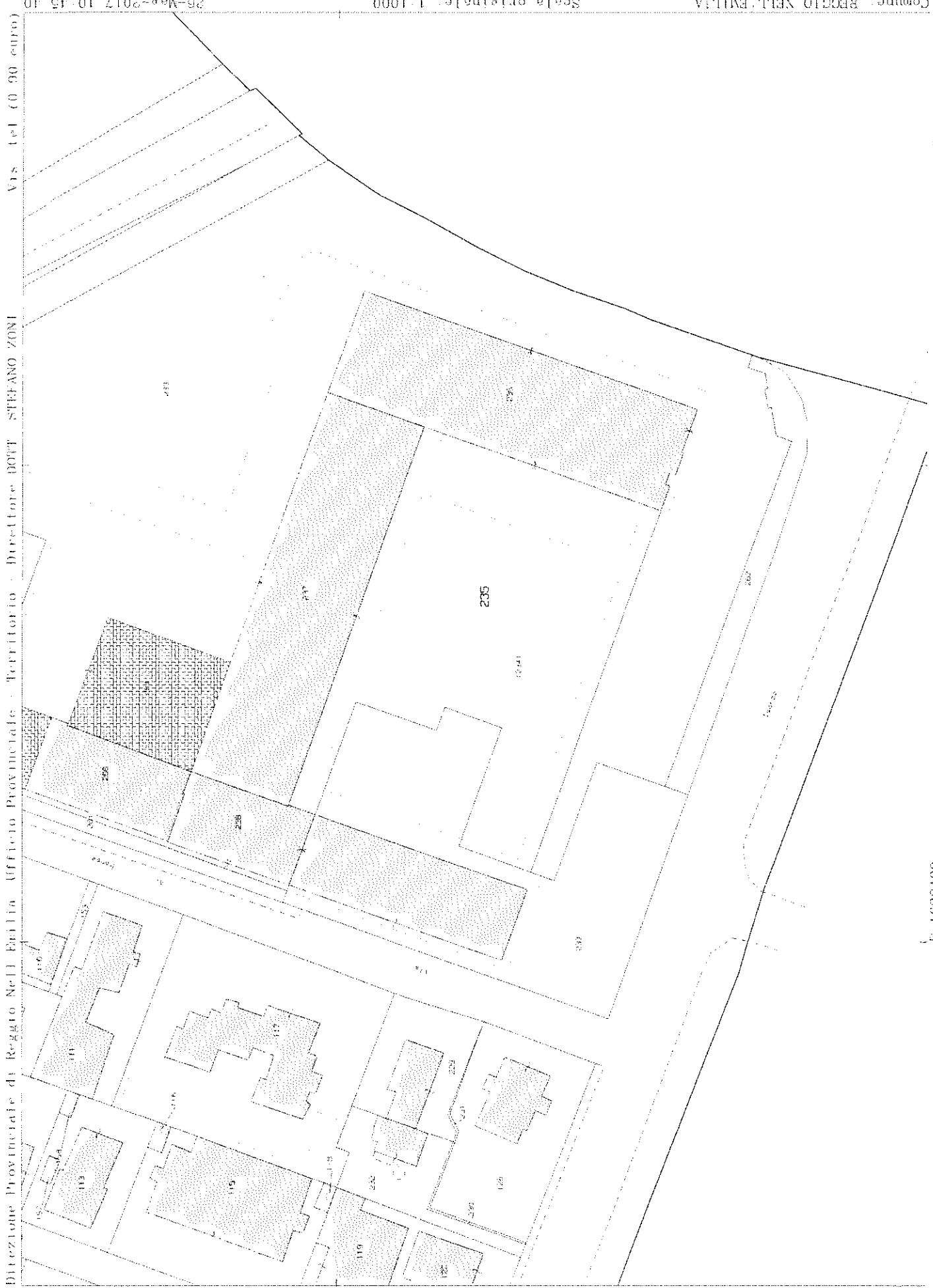
Rendita euro 4.105,83 Via Alberto Pansa n.55 piano 6, in ditta Srl Recos Reggiana

Costruzioni, Reggio Nell'Emilia (RE) (proprietà per 1/1);

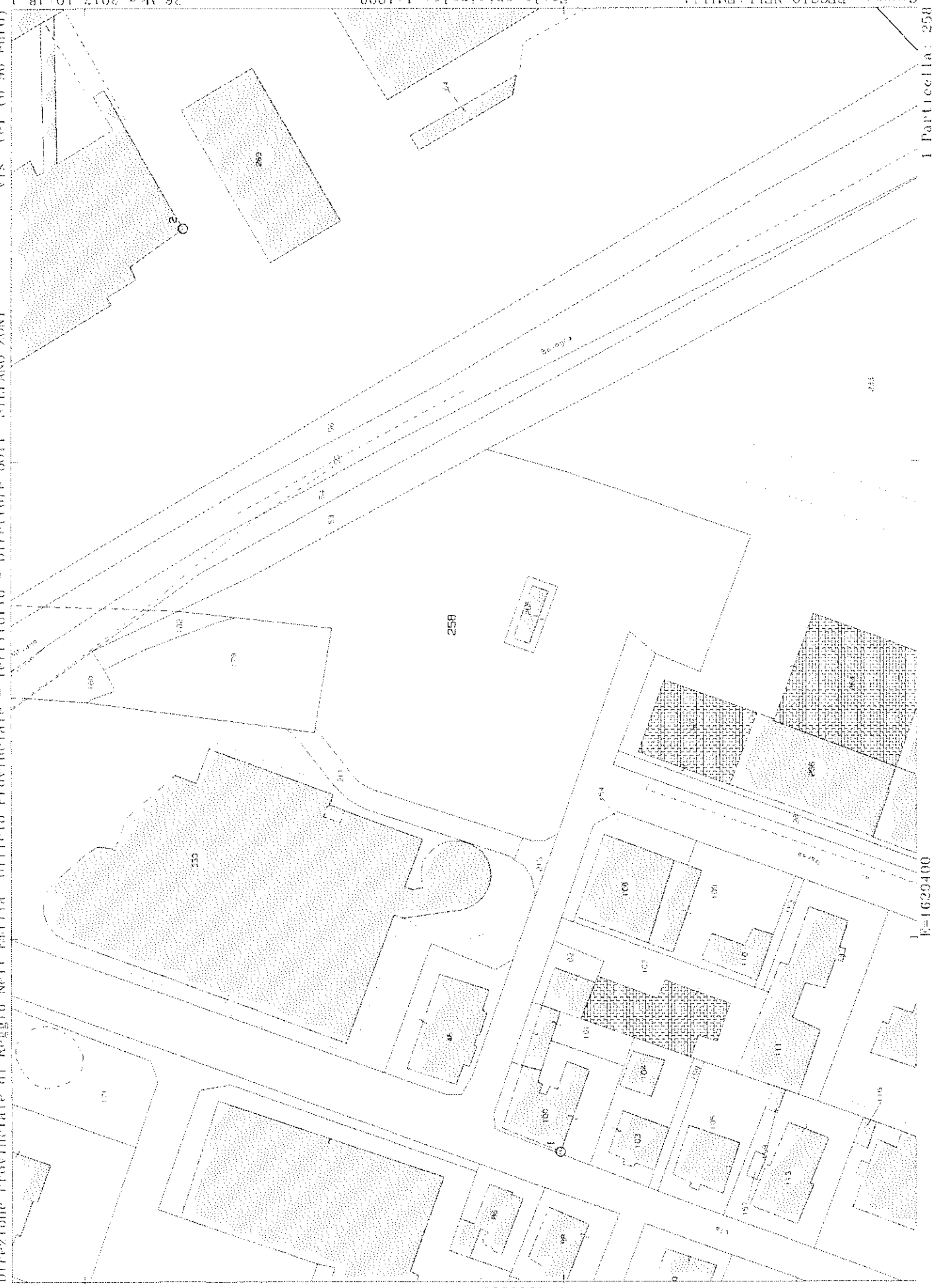
Villafranca Tirrena 6/07/2017

Enrico Siracusano





E=1629400



Particella: 258

F=1629400

Allegato 4.



Area Competitività e Innovazione Sociale

Servizio Rigenerazione e Qualità Urbana

Via Emilia San Pietro, 12 - 42121 Reggio Emilia

Pratica

PS 1998 / 6086 PG 1998 / 23757 Data Presentazione 20/08/1998 cod. oggetto Concessione edilizia

Descrizione Opera NC5 NUOVO IMPIANTO - Tipo Intervento NUOVO IMPIANTO

FABB.TO TERZIARIO NEL P.P. EX GAZOMETRO

Riferimento a Domanda Principale **PS /** **PG /** cod. oggetto

Data Rilascio 31/12/1998 Parere del Dirigente Favorevole Data Sil. Assenso
num.C.E. 43 del 16/12/1998 con parere Favorevole a condizione
Data Inizio Lavori 15/09/1999 Data Fine Lavori Data Rilascio Abitabilità
Tecnico Istruttore geom. Giuseppe Zecchetti Data Sil. Assenso Abitabilità

Dati Catastali

Foglio	Mappale	Subalterno
112	131	*
112	134	*
112	135	*
112	136	*
112	137	*
112	141	*
112	142	*
112	144	*
112	145	*
112	146	*
112	147	*
112	148	*

Ubicazioni

Via	N° Civ.	Bis	Interno
VIA A. PANSA	1		

Anagrafiche

Tipo Anagrafica	Nome	Data Fine Validità
Concessionario/Committente	RECOS REGGIANA COSTRUZIONI SRL	
Direttore lavori	STUDIO PROGETTI	

Tipo Anagrafica	Nome	Data Fine Validità
Ente fideiussorio	BANCA MONTE PARMA SPA	
Impresa costruttrice	CONSORZIO CO.RE.CO.	
Progettista	STUDIO PROGETTI	

Iter della Pratica

Stato	Data
Chiusa	17/01/2001
Avvio	20/08/1998



Area Competitività e Innovazione Sociale

Servizio Rigenerazione e Qualità Urbana

Via Emilia San Pietro, 12 - 42121 Reggio Emilia

Pratica

PS 2003 / 10014 PG 2003 / 25398 Data Presentazione 11/12/2003 cod. oggetto Agibilità

Descrizione Opera AGIBILITA' Tipo Intervento

Riferimento a Domanda Principale **PS 1998 / 6086 PG 1998 / 23757** cod. oggetto
CED

Data Rilascio Parere del Dirigente Data Sil. Assenso
num.C.E. del con parere
Data Inizio Lavori Data Fine Lavori Data Rilascio Abitabilità 01/04/2004
Tecnico Istruttore geom. Maria Mastini Data Sil. Assenso Abitabilità

Dati Catastali

Foglio	Mappale	Subalterno
112	234	77
112	234	78
112	234	79
112	234	80
112	234	81
112	234	82
112	234	83
112	234	84
112	234	85
112	234	86
112	234	87
112	234	88
112	234	89
112	234	90
112	234	91
112	234	92
112	234	93
112	234	94
112	234	95
112	234	96
112	234	97

Foglio	Mappale	Subalterno
112	234	98
112	234	99
112	234	100
112	234	102
112	234	103
112	234	104
112	234	105
112	234	106
112	234	107
112	234	108
112	236	*
112	237	4
112	237	70
112	237	71
112	237	72
112	237	73
112	237	74
112	237	75
112	237	76
112	237	77
112	237	78
112	237	79
112	237	80
112	237	81
112	237	82
112	237	83
112	237	84
112	237	85
112	237	86
112	237	87
112	237	88
112	237	89
112	237	90
112	237	91
112	237	92
112	237	93
112	237	94
112	237	95
112	237	96

Foglio	Mappale	Subalterno
112	237	97
112	237	98
112	237	99
112	237	100
112	237	101
112	237	102
112	237	107
112	237	108
112	237	109
112	237	110
112	237	111
112	237	112
112	237	113
112	237	114
112	237	115
112	237	116
112	237	117
112	237	118
112	237	119
112	237	120
112	237	121
112	237	122
112	237	123
112	237	124
112	237	125
112	237	126
112	237	127
112	237	128
112	237	129
112	237	130
112	237	131
112	237	132
112	237	133
112	237	134
112	237	135

Ubicazioni

Via	N° Civ.	Bis	Interno
VIA A. PANSA	1		

Via	N° Civ.	Bis	Interno
VIA A. PANSA	21		
VIA A. PANSA	33		
VIA A. PANSA	35		

Anagrafiche

Tipo Anagrafica	Nome	Data Fine Validità
Concessionario/Committente	RECOS REGGIANA COSTRUZIONI SRL	
Direttore lavori	STUDIO PROGETTI	
Ente fideiussorio	BANCA MONTE PARMA SPA	
Impresa costruttrice	CONSORZIO CO.RE.CO.	
Progettista	STUDIO PROGETTI	

Iter della Pratica

Stato	Data
Chiusa	02/04/2004
Ritirato	02/04/2004
Per ritiro	02/04/2004
Completa	25/03/2004
Sopralluogo	23/03/2004
Ripresa da interruzione per acquisizione doc. agg.	19/03/2004
Richiesta di documentazione aggiuntiva con interruzione	23/12/2003
Istruttoria	17/12/2003
Avvio	11/12/2003



Area Competitività e Innovazione Sociale

Servizio Rigenerazione e Qualità Urbana

Via Emilia San Pietro, 12 - 42121 Reggio Emilia

Pratica

PS 2003 / 1823 PG 2003 / 5134 Data Presentazione 10/03/2003 cod. oggetto Permessi di Costruire
Descrizione Opera EDIFICIO CIVILE PER Tipo Intervento NUOVO IMPIANTO
COMPLESSIVI 44 ALLOGGI E NEGOZI AL P.T.SUI
LOTTI E-E1-C1 DEL PPIP AREA EX GASOMETRO.

Riferimento a Domanda Principale **PS /** **PG /** cod. oggetto

Data Rilascio 10/10/2003 Parere del Dirigente Favorevole Data Sil. Assenso
num.C.E. 20 del 29/07/2003 con parere Favorevole a condizione
Data Inizio Lavori 03/12/2003 Data Fine Lavori Data Rilascio Abitabilità
Tecnico Istruttore geom. Giuseppe Zecchetti Data Sil. Assenso Abitabilità

Dati Catastali

Foglio	Mappale	Subalterno
112	47	*
112	233	*
112	234	*
112	238	*
112	239	*

Ubicazioni

Via	N° Civ.	Bis	Interno
VIA A. PANSA	3		

Anagrafiche

Tipo Anagrafica	Nome	Data Fine Validità
Concessionario/Committente	RECOS REGGIANA COSTRUZIONI SRL	02/03/2015
Concessionario/Committente	EDILGRISENDI SPA	
Concessionario/Committente	RECOS REGGIANA COSTRUZIONI SRL	
Direttore lavori	STUDIO PROGETTI	
Ente fideiussorio	SUN INSURANCE OFFICE LIMITED	
Impresa costruttrice	CONSORZIO CO.RE.CO.	
Progettista	STUDIO PROGETTI	

Iter della Pratica

Stato	Data
Chiusa	02/12/2003
Ritirato	02/12/2003
Per ritiro	26/11/2003
Adempimenti per il rilascio	10/10/2003
Determinazione	10/10/2003
Istruttoria	01/08/2003
Determinazione	29/07/2003
Commissione edilizia	16/07/2003
Istruttoria	22/03/2003
Avvio	10/03/2003



Area Competitività e Innovazione Sociale

Servizio Rigenerazione e Qualità Urbana

Via Emilia San Pietro, 12 - 42121 Reggio Emilia

Pratica

PS 2007 / 11400 PG 2007 / 23609 Data Presentazione 13/11/2007 cod. oggetto Denuncia di inizio attività variante

Descrizione Opera all'introduzione di varianti a progetto per la costruzione di fabbricato nel PPIP area ex Gasometro Tipo Intervento Modifiche progettuali e variazioni in corso d'opera di cui agli artt.18 e 19

Riferimento a Domanda Principale PS 2003 / 1823 PG 2003 / 5134 cod. oggetto PDC

Data Rilascio num.C.E. 34 Data Inizio Lavori Tecnico Istruttore geom. Giuseppe Zecchetti Parere del Dirigente del 14/11/2007 Data Fine Lavori Data Rilascio Assenso 05/01/2008 con parere Favorevole Data Rilascio Abitabilità Data Sil. Assenso Abitabilità

Dati Catastali

Foglio	Mappale	Subalterno
112	47	*
112	233	*
112	234	*
112	238	*
112	239	*

Ubicazioni

Via	N° Civ.	Bis	Interno
VIA A. PANSA	3		

Anagrafiche

Tipo Anagrafica	Nome	Data Fine Validità
Concessionario/Committente	RECOs REGGIANA COSTRUZIONI SRL	02/03/2015
Concessionario/Committente	EDILGRISENDI SPA	
Concessionario/Committente	RECOs REGGIANA COSTRUZIONI SRL	
Direttore lavori	STUDIO PROGETTI	
Ente fideiussorio	SUN INSURANCE OFFICE LIMITED	
Impresa costruttrice	CONSORZIO CO.RE.CO.	
Progettista	STUDIO PROGETTI	

Iter della Pratica

Stato	Data
Chiusa	25/01/2008
Conforme	25/01/2008
Ripresa da sospensione per acquisizione doc. agg.	14/12/2007
Richiesta di documentazione aggiuntiva con sospensione	22/11/2007
Istruttoria	14/11/2007
Commissione edilizia	13/11/2007
Istruttoria	13/11/2007
Avvio	13/11/2007



Area Competitività e Innovazione Sociale

Servizio Rigenerazione e Qualità Urbana

Via Emilia San Pietro, 12 - 42121 Reggio Emilia

Pratica

PS 2007 / 8292 PG 2007 / 17347 Data Presentazione 11/08/2007 cod. oggetto Agibilità

Descrizione Opera AGIBILITA' PARZIALE Tipo Intervento

Riferimento a Domanda Principale **PS 2003 / 1823 PG 2003 / 5134** cod. oggetto PDC

Data Rilascio num.C.E. Parere del Dirigente del Data Sil. Assenso con parere
Data Inizio Lavori Data Fine Lavori Data Rilascio Abitabilità 22/08/2007
Tecnico Istruttore geom. Maria Mastini Data Sil. Assenso Abitabilità

Dati Catastali

Foglio	Mappale	Subalterno
112	238	68
112	238	72
112	238	73
112	266	1
112	266	2

Ubicazioni

Via	N° Civ.	Bis	Interno
VIA A. PANSA	53	A	
VIA A. PANSA	53	I	
VIA A. PANSA	53	H	
VIA A. PANSA	53	G	
VIA A. PANSA	53	L	
VIA A. PANSA	53	B	
VIA A. PANSA	53	M	
VIA A. PANSA	53	E	
VIA A. PANSA	53	D	
VIA A. PANSA	53	C	
VIA A. PANSA	53	F	

Anagrafiche

Tipo Anagrafica	Nome	Data Fine Validità
Concessionario/Committente	RECOS REGGIANA COSTRUZIONI SRL	02/03/2015
Concessionario/Committente	EDILGRISENDI SPA	
Concessionario/Committente	RECOS REGGIANA COSTRUZIONI SRL	
Direttore lavori	STUDIO PROGETTI	
Ente fideiussorio	SUN INSURANCE OFFICE LIMITED	
Impresa costruttrice	CONSORZIO CO.RE.CO.	
Progettista	STUDIO PROGETTI	

Iter della Pratica

Stato	Data
Chiusa	18/09/2007
Ritirato	24/08/2007
Per ritiro	23/08/2007
Conforme	23/08/2007
Sopralluogo	17/08/2007
Istruttoria	16/08/2007
Avvio	11/08/2007



Area Competitività e Innovazione Sociale

Servizio Rigenerazione e Qualità Urbana

Via Emilia San Pietro, 12 - 42121 Reggio Emilia

Pratica

PS 2015 / 4642 PG 2015 / 36291 Data Presentazione 11/08/2015 cod. oggetto Agibilità

Descrizione Opera ABITABILITA' PARZIALE Tipo Intervento

Riferimento a Domanda Principale **PS 2003 / 1823 PG 2003 / 5134** cod. oggetto
PDC

Data Rilascio Parere del Dirigente Data Sil. Assenso
num.C.E. del con parere
Data Inizio Lavori Data Fine Lavori Data Rilascio Abitabilità 04/11/2015
Tecnico Istruttore geom. Luca Cingi Data Sil. Assenso Abitabilità

Dati Catastali

Foglio	Mappale	Subalterno
112	237	175
112	237	182
112	237	183
112	237	184
112	237	185
112	237	186
112	237	187
112	237	188
112	237	189
112	237	190
112	237	191
112	237	192
112	237	193
112	237	223
112	237	224
112	237	225
112	237	226
112	237	227
112	237	228
112	237	229
112	237	230

Foglio	Mappale	Subalterno
112	237	231
112	237	232
112	237	233
112	237	234
112	237	235
112	237	241
112	238	64
112	238	66
112	238	67
112	238	70
112	238	71
112	238	74
112	238	75
112	238	76
112	238	77
112	238	78
112	238	79
112	238	80
112	238	81
112	238	90
112	238	91
112	238	92
112	238	93
112	238	94
112	238	96
112	238	97
112	238	98
112	238	99
112	238	100
112	238	101
112	238	102
112	238	105
112	238	106
112	238	107
112	238	108
112	238	110
112	238	111
112	238	114
112	238	115

Foglio	Mappale	Subalterno
112	238	118
112	238	120
112	238	121
112	238	122
112	238	128
112	238	129
112	238	130
112	238	131
112	238	136
112	238	138
112	264	77
112	264	78
112	264	79
112	264	80
112	264	81
112	264	82
112	264	83
112	264	84
112	264	85
112	264	93
112	264	94
112	264	95
112	264	96
112	264	97
112	264	98
112	264	99
112	264	100
112	264	101
112	264	107
112	266	3
112	266	4
112	266	5
112	266	6
112	266	7
112	266	8
112	266	9
112	266	10
112	266	11
112	266	12

Foglio	Mappale	Subalterno
112	266	13
112	266	14
112	266	15
112	266	16
112	266	17
112	266	18
112	266	19
112	266	20
112	266	21
112	266	22
112	266	23
112	266	24
112	266	25
112	266	26
112	266	27
112	266	28
112	266	29
112	266	30
112	266	31
112	266	32

Ubicazioni

Via	N° Civ.	Bis	Interno
VIA A. PANSA	53		
VIA A. PANSA	55		

Anagrafiche

Tipo Anagrafica	Nome	Data Fine Validità
Concessionario/Committente	EDILGRISENDI SPA	
Concessionario/Committente	RECO S REGGIANA COSTRUZIONI SRL	
Direttore lavori	STUDIO PROGETTI	
Ente fideiussorio	SUN INSURANCE OFFICE LIMITED	
Impresa costruttrice	CONSORZIO CO.RE.CO.	
Progettista	STUDIO PROGETTI	
Tecnico regolare esecuzione	STUDIO PROGETTI	

Iter della Pratica

Stato	Data
Chiusa	12/11/2015

Stato	Data
Ritirato	12/11/2015
Per ritiro	04/11/2015
Conforme	02/10/2015
Sopralluogo	26/08/2015
Completa	17/08/2015
Istruttoria	17/08/2015
Avvio	11/08/2015



Area Competitività e Innovazione Sociale

Servizio Rigenerazione e Qualità Urbana

Via Emilia San Pietro, 12 - 42121 Reggio Emilia

Pratica

PS 2015 / 4225 PG 2015 / 33733 Data Presentazione 24/07/2015 cod. oggetto Variante

Descrizione Opera VARIANTE

Tipo Intervento SCIA LR 15 Varianti
in corso d'opera di cui all'art.22 LR
15

Riferimento a Domanda Principale

PS 2006 / 12811 PG 2006 / 26063 cod. oggetto DIA

Data Rilascio

Parere del Dirigente

Data Sil. Assenso 24/07/2015

num.C.E.

del

con parere

Data Inizio Lavori

Data Fine Lavori

Data Rilascio Abitabilità

Tecnico Istruttore geom. Luca Cingi

Data Sil. Assenso Abitabilità

Dati Catastali

Foglio	Mappale	Subalterno
112	47	*
112	48	*
112	49	*
112	50	*
112	127	*
112	128	*
112	129	*
112	179	*
112	180	*
112	181	*
112	182	*
112	211	*
112	212	*
112	213	*
112	219	*
112	233	*
112	234	*
112	235	*
112	236	*
112	237	*
112	238	*

Foglio	Mappale	Subalterno
112	239	*

Ubicazioni

Via	N° Civ.	Bis	Interno
VIA A. PANSA			

Anagrafiche

Tipo Anagrafica	Nome	Data Fine Validità
Concessionario/Committente	RECOS REGGIANA COSTRUZIONI SRL	
Direttore lavori	STUDIO PROGETTI	
Impresa costruttrice	CONSORZIO CO.RE.CO.	
Progettista	STUDIO PROGETTI	

Iter della Pratica

Stato	Data
Chiusa	12/08/2015
Conforme	12/08/2015
Istruttoria	06/08/2015
Avvio	24/07/2015



Area Competitività e Innovazione Sociale

Servizio Rigenerazione e Qualità Urbana

Via Emilia San Pietro, 12 - 42121 Reggio Emilia

Pratica

PS 2003 / 1958 PG 2003 / 5368 Data Presentazione 14/03/2003 cod. oggetto Permesso di Costruire

Descrizione Opera EDIFICIO AD USO UFFICI E Tipo Intervento Nuova costruzione -
NEGOZI SUL IOTTO "C" DEL PPIP AREA EX nuovo fabbricato
GASOMETRO

Riferimento a Domanda Principale PS / PG / cod. oggetto

Data Rilascio Parere del Dirigente Data Sil. Assenso
num.C.E. 20 del 29/07/2003 con parere Favorevole a condizione
Data Inizio Lavori Data Fine Lavori Data Rilascio Abitabilità
Tecnico Istruttore geom. Giuseppe Zecchetti Data Sil. Assenso Abitabilità

Dati Catastali

Foglio	Mappale	Subalterno
112	134	*
112	135	*
112	136	*
112	137	*
112	138	*
112	140	*
112	141	*
112	142	*
112	143	*
112	144	*
112	145	*
112	146	*
112	147	*
112	148	*

Ubicazioni

Via	N° Civ.	Bis	Interno
VIA MAKALLE'			
VLE ISONZO			

Anagrafiche

Tipo Anagrafica	Nome	Data Fine Validità
Concessionario/Committente	RECOS REGGIANA COSTRUZIONI SRL	
Progettista	STUDIO PROGETTI	

Iter della Pratica

Stato	Data
Chiusa	19/08/2004
Istruttoria	01/08/2003
Determinazione	29/07/2003
Commissione edilizia	16/07/2003
Istruttoria	24/03/2003
Avvio	14/03/2003



Area Competitività e Innovazione Sociale

Servizio Rigenerazione e Qualità Urbana

Via Emilia San Pietro, 12 - 42121 Reggio Emilia

Pratica

PS 2009 / 8821 PG 2009 / 25724 Data Presentazione 12/11/2009 cod. oggetto Agibilità

Descrizione Opera ABITABILITA' PARZIALE Tipo Intervento

Riferimento a Domanda Principale **PS 2004 / 8897 PG 2004 / 21368** cod. oggetto PDC

Data Rilascio Parere del Dirigente Data Sil. Assenso
num.C.E. del con parere
Data Inizio Lavori Data Fine Lavori Data Rilascio Abitabilità 19/11/2009
Tecnico Istruttore geom. Maria Mastini Data Sil. Assenso Abitabilità

Dati Catastali

Foglio	Mappale	Subalterno
112	264	24
112	264	25
112	264	26
112	264	27
112	264	31

Ubicazioni

Via	N° Civ.	Bis	Interno
VIA A. PANSA	55		

Anagrafiche

Tipo Anagrafica	Nome	Data Fine Validità
Concessionario/Committente	RECOs REGGIANA COSTRUZIONI SRL	
Direttore lavori	STUDIO PROGETTI	
Ente fideiussorio	ZURICH INTERNATIONAL ITALIA SPA	
Impresa costruttrice	CONSORZIO CO.RE.CO.	
Progettista	STUDIO PROGETTI	

Iter della Pratica

Stato	Data
Chiusa	25/11/2009

Stato	Data
Ritirato	25/11/2009
Per ritiro	23/11/2009
Istruttoria	16/11/2009
Avvio	12/11/2009



Area Competitività e Innovazione Sociale

Servizio Rigenerazione e Qualità Urbana

Via Emilia San Pietro, 12 - 42121 Reggio Emilia

Pratica

PS 2009 / 6306 PG 2009 / 18687 Data Presentazione 31/07/2009 cod. oggetto Agibilità

Descrizione Opera ABITABILITA' PARZIALE Tipo Intervento

Riferimento a Domanda Principale **PS 2004 / 8897 PG 2004 / 21368** cod. oggetto PDC

Data Rilascio Parere del Dirigente Data Sil. Assenso
num.C.E. del con parere
Data Inizio Lavori Data Fine Lavori Data Rilascio Abitabilità 22/10/2009
Tecnico Istruttore geom. Maria Mastini Data Sil. Assenso Abitabilità

Dati Catastali

Foglio	Mappale	Subalterno
112	264	15
112	264	113

Ubicazioni

Via	N° Civ.	Bis	Interno
VIA A. PANSA	55		

Anagrafiche

Tipo Anagrafica	Nome	Data Fine Validità
Concessionario/Committente	RECOs REGGIANA COSTRUZIONI SRL	
Direttore lavori	STUDIO PROGETTI	
Ente fideiussorio	ZURICH INTERNATIONAL ITALIA SPA	
Impresa costruttrice	CONSORZIO CO.RE.CO.	
Progettista	STUDIO PROGETTI	

Iter della Pratica

Stato	Data
Chiusa	12/11/2009
Ritirato	12/11/2009
Per ritiro	27/10/2009
Ritirato	25/09/2009

Stato	Data
Per ritiro	23/09/2009
Istruttoria	07/08/2009
Avvio	31/07/2009



Area Competitività e Innovazione Sociale

Servizio Rigenerazione e Qualità Urbana

Via Emilia San Pietro, 12 - 42121 Reggio Emilia

Pratica

PS 2010 / 6900 PG 2010 / 17710 Data Presentazione 16/09/2010 cod. oggetto Agibilità

Descrizione Opera ABITABILITA' DEFINITIVA Tipo Intervento

Riferimento a Domanda Principale

PS 2004 / 8897 PG 2004 / 21368 cod. oggetto
PDC

Data Rilascio

Parere del Dirigente

Data Sil. Assenso

num.C.E.

del

con parere

Data Inizio Lavori

Data Fine Lavori

Data Rilascio Abitabilità 07/02/2011

Tecnico Istruttore geom. Maria Mastini

Data Sil. Assenso Abitabilità

Dati Catastali

Foglio	Mappale	Subalterno
112	264	1
112	264	2
112	264	3
112	264	5
112	264	6
112	264	7
112	264	8
112	264	9
112	264	10
112	264	11
112	264	12
112	264	13
112	264	14
112	264	16
112	264	17
112	264	18
112	264	22
112	264	23
112	264	28
112	264	29
112	264	30

Foglio	Mappale	Subalterno
112	264	32
112	264	35
112	264	38
112	264	39
112	264	40
112	264	41
112	264	42
112	264	43
112	264	44
112	264	45
112	264	46
112	264	47
112	264	48
112	264	49
112	264	50
112	264	51
112	264	52
112	264	53
112	264	54
112	264	55
112	264	56
112	264	57
112	264	58
112	264	59
112	264	60
112	264	61
112	264	62
112	264	63
112	264	64
112	264	65
112	264	66
112	264	67
112	264	68
112	264	69
112	264	70
112	264	71
112	264	72
112	264	73
112	264	74

Foglio	Mappale	Subalterno
112	264	75
112	264	76
112	264	86
112	264	87
112	264	88
112	264	89
112	264	90
112	264	91
112	264	92
112	264	105
112	264	106
112	264	107
112	264	108
112	264	109
112	264	110
112	264	111
112	264	112
112	264	114
112	264	115
112	264	116
112	264	117
112	264	122
112	264	123
112	264	124
112	264	125
112	264	126
112	264	127
112	264	128
112	264	129
112	264	130
112	264	131
112	264	132
112	264	133
112	264	134
112	264	135

Ubicazioni

Via	N° Civ.	Bis	Interno
VIA A. PANSA	55		

Anagrafiche

Tipo Anagrafica	Nome	Data Fine Validità
Concessionario/Committente	RECOS REGGIANA COSTRUZIONI SRL	
Direttore lavori	STUDIO PROGETTI	
Ente fideiussorio	ZURICH INTERNATIONAL ITALIA SPA	
Impresa costruttrice	CONSORZIO CO.RE.CO.	
Progettista	STUDIO PROGETTI	

Iter della Pratica

Stato	Data
Chiusa	10/02/2011
Ritirato	10/02/2011
Per ritiro	10/02/2011
Conforme	30/11/2010
Sopralluogo	16/11/2010
Richiesta di documentazione aggiuntiva con interruzione	14/10/2010
Istruttoria	23/09/2010
Avvio	16/09/2010

RELAZIONE TECNICO-DESCRITTIVA

Secondo D.A.L. R.E.R. n. 279 del 04/02/2010


Tipo di intervento : Intervento di manutenzione straordinaria
Localizzazione intervento : Via Pansa 55 – Piano 2° - Reggio Emilia
Dati catastali : Comune di Reggio Emilia - Fg.112 Mapp.264 Sub.11-12
Proprietà : Recos Reggiana Costruzioni s.r.l. - Via Gandhi 18 – Reggio Emilia

Descrizione dell'intervento : si tratta della fusione di due uffici adiacenti posti al secondo piano in modo da creare un'unica unità immobiliare, che verrà suddivisa al suo interno tramite pareti non portanti in modo da adattarsi alle esigenze del futuro occupante. La variazione consiste nella demolizione e ricostruzione di tramezzi divisorii non portanti realizzati in cartongesso.

Le opere in oggetto non alterano la sagoma dell'edificio in quanto interessano solo pareti interne, non comportano variazioni di superficie utile e accessoria né di destinazione d'uso e non causano aumento del numero delle unità immobiliari, quindi non influiscono sui parametri edilizi e urbanistici.

Essendo poi gli elementi demoliti e quelli costruiti non portanti non si hanno variazioni a livello strutturale e in particolare per quanto riguarda la risposta dell'edificio agli eventi sismici (dal momento che le pareti di nuova realizzazione hanno spessore di 10 cm e altezza inferiore a 3,00 m si ricade nel caso descritto al punto B.4.5 lettera b) dell'Allegato 1 alla DGR 687/2011 – Interventi privi di rilevanza per la pubblica incolumità ai fini sismici).

Il Tecnico



Provincia di REGGIO EMILIA

COMUNICAZIONE DI INIZIO LAVORI (CIL)
(per interventi di attività edilizia libera di cui all'art. 7, comma 4, LR 16/2013)

allo Spontello Unico Attività Produttive (SUAP) PEC (PEC SUAP)
 allo Spontello Unico Edilizia (SUE) PEC (PEC SUE)

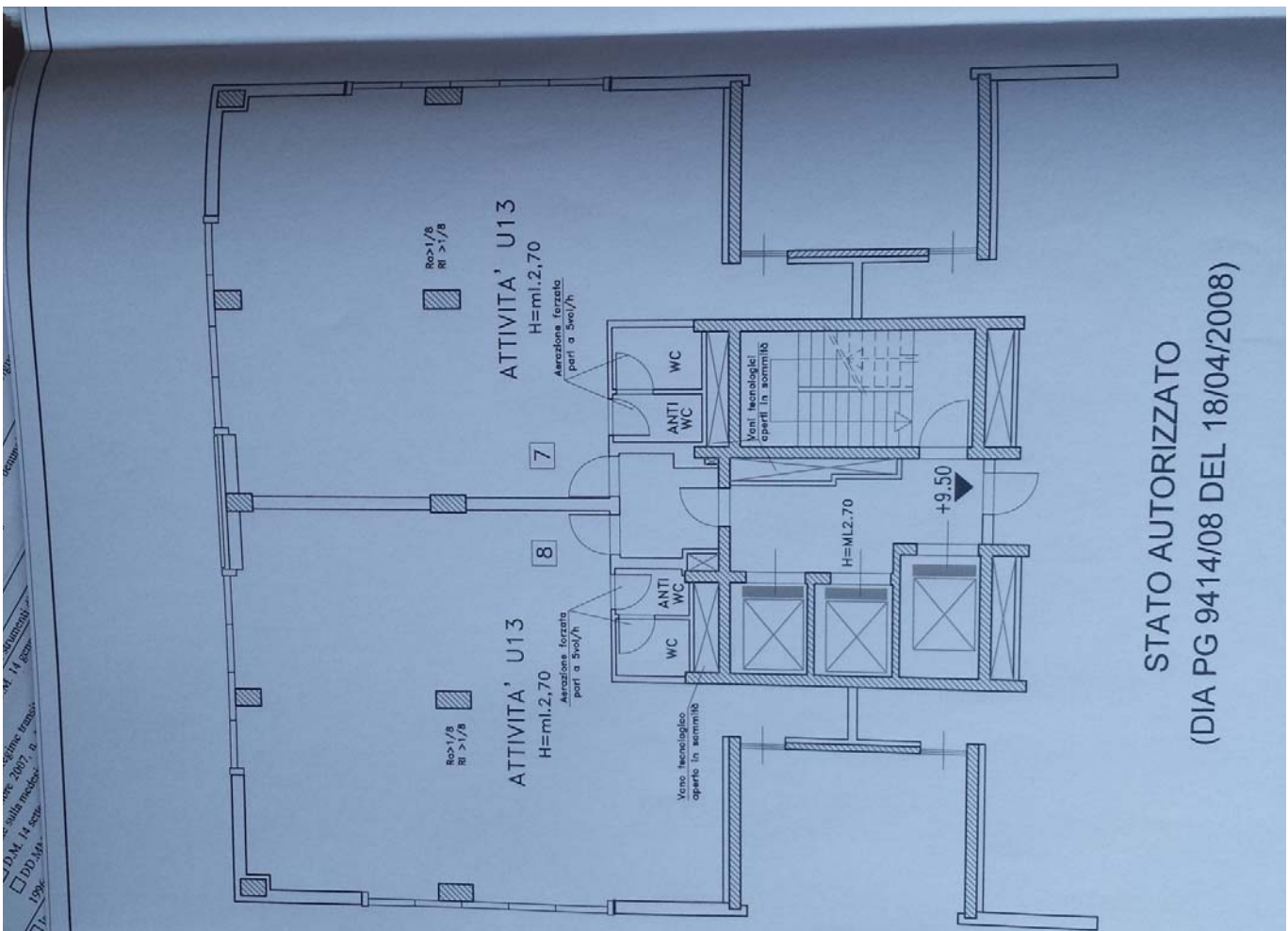
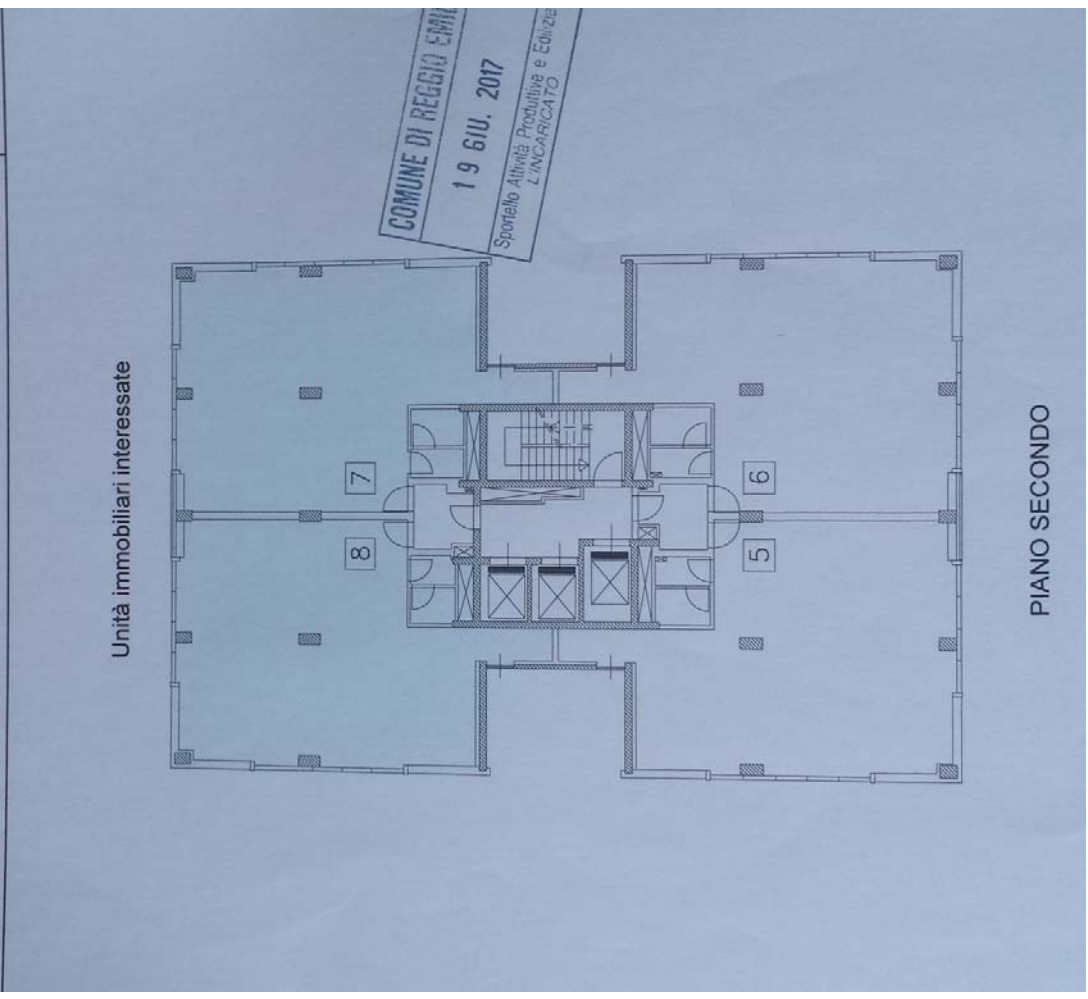
(in caso di più di tre titolari, utilizzare l'allegato parte integrante del presente foglio informativo)

1. La/I sottoscritt/a
Cognome TERENZIANI Nome ALESSANDRO 19 GIU. 2017
codice fiscale TRNL68L22H223M Spontello Attività Produttive e Edilizia L'INCARICARIO
in qualità di (*) LEGALE RAPPRESENTANTE

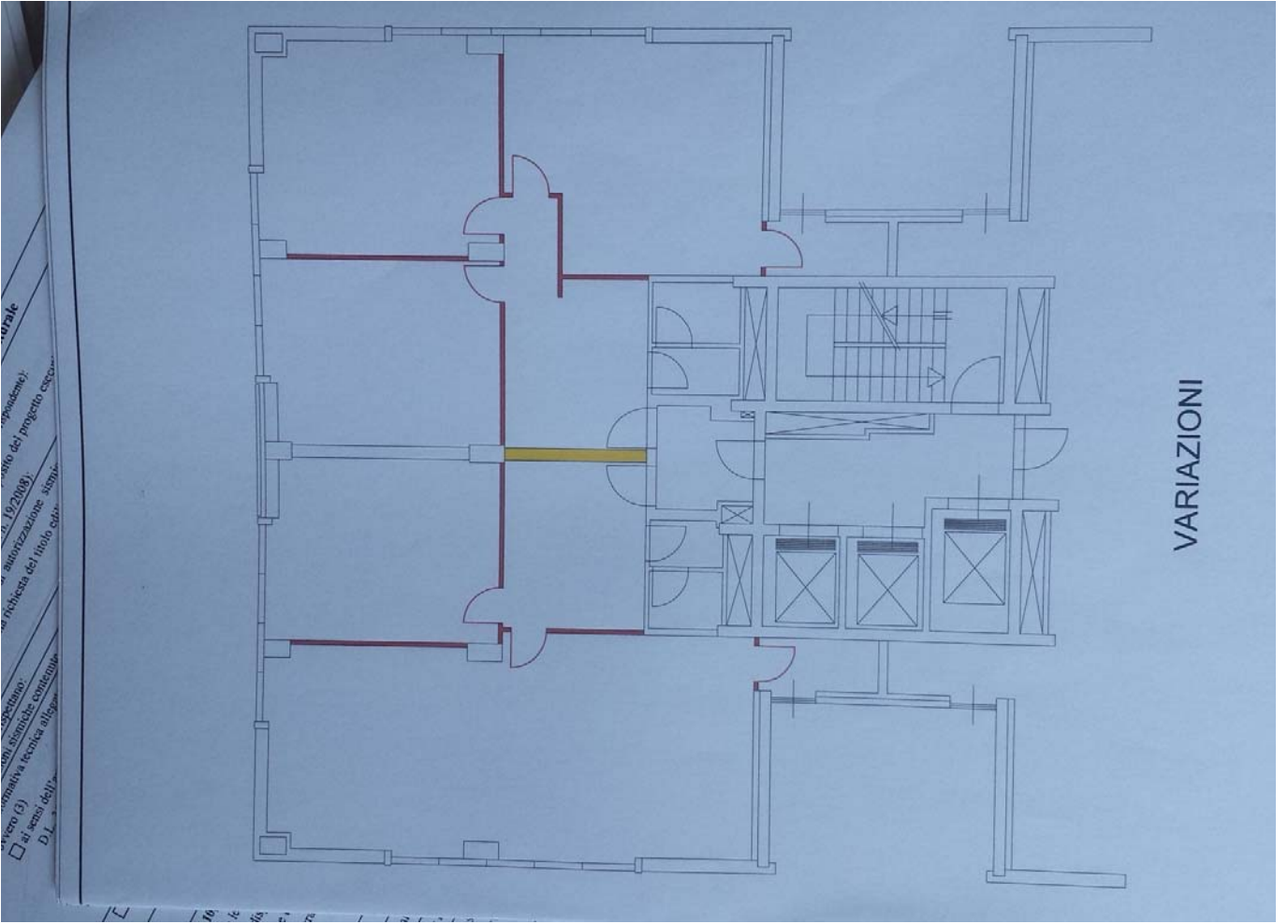
della ditta / società (*) RECOS REGGIANA COSTRUZIONI s.r.l.
partita IVA (*) 01505080356
n. codice fiscale (*) 01505080356
nato a REGGIO EMILIA prov. RE stato ITALIA nato il 22/07/1968
residente in REGGIO EMILIA prov. RE stato ITALIA
indirizzo VIA GANDHI n. 18 C.A.P. 42123
e-mail: recosreggianacostruzioni@open.legalmail.it
telefono fisso / cellulare _____
da compilare solo nel caso in cui il titolare sia una società o ditta

La/I sottoscritt/a
nome _____ Nome _____
codice fiscale _____
in qualità di (*) _____
ditta / società (*) _____ partita IVA (*) _____
a _____ prov. _____ stato _____ nato il _____

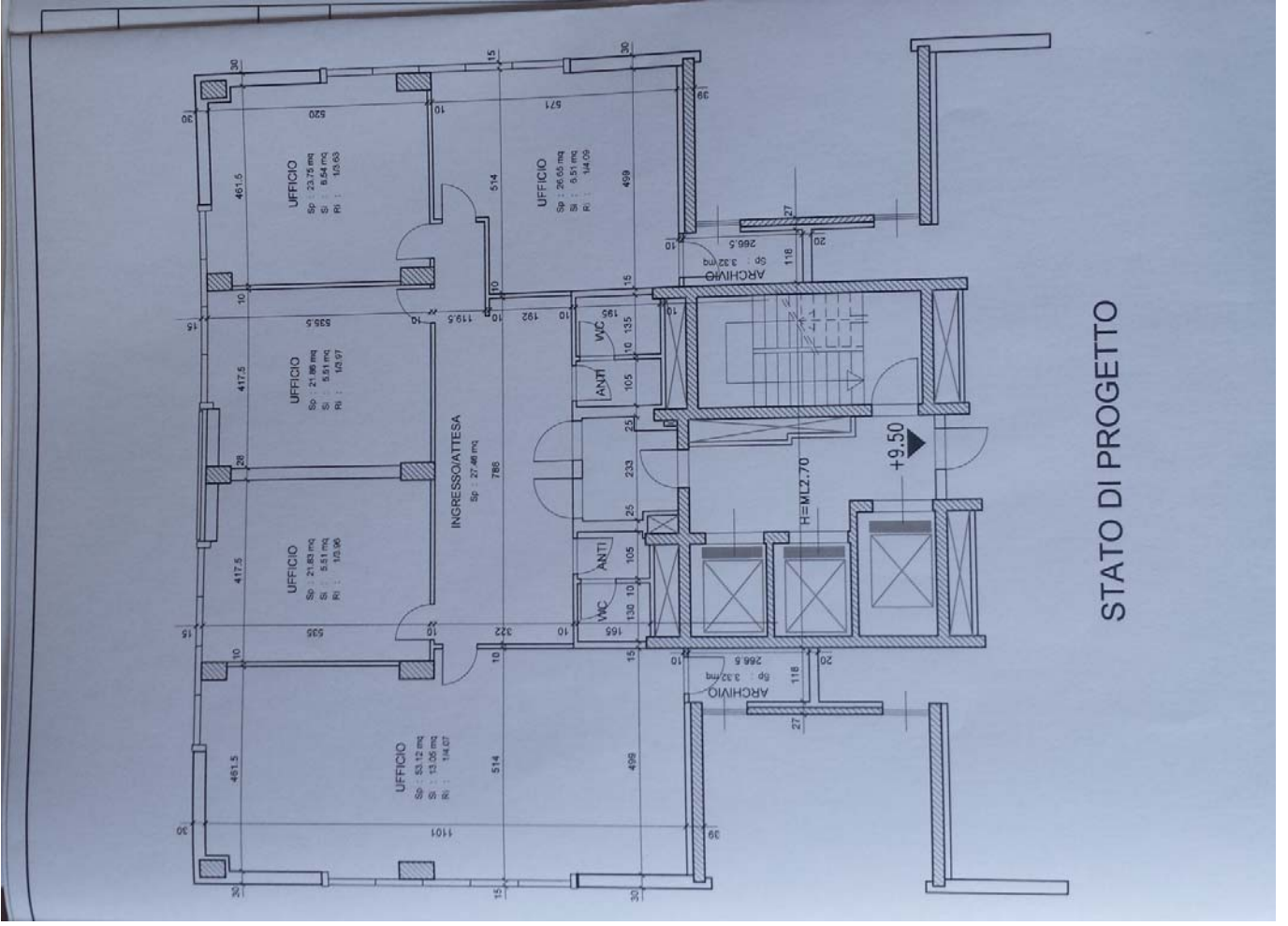
Modifica
 Tavola **1**
 Lavoro
MODIFICHE DISTRIBUTIVE INTERNE
EDIFICIO DIREZIONALE "C" - PIP EX GASOMETRO
VIA PANSÀ 55 - REGGIO EMILIA
 Scala **1:100**
PIANTA PIANO SECONDO



STATO AUTORIZZATO
(DIA PG 9414/08 DEL 18/04/2008)



progetto
 disegni
 planimetrie tecniche e allegati
 autorizzazione
 richiesta del titolo edilizio
 deposito del progetto esecutivo
 permesso di costruire
 abilitazione all'attività di progettazione



56316

6.3.

7 Modulo CIL - luglio 2015

allo Sportello Unico Attività Produttive (SUAP)
 allo Sportello Unico Edilizia (SUE)

Comune (o Unione di Comuni) di REGGIO EMILIA
 Provincia di REGGIO EMILIA
 COMUNICAZIONE DI INIZIO LAVORI (CIL)

PEC (PEC SUAP)
 PEC (PEC SUE)

(in caso di più di tre titolari, utilizzare l' allegato parte integrante "SOGGETTI COINVOLTI")

1. La/I sottoscritt/a

Cognome DENTI Nome Cristina
 codice fiscale DNTCS74T59H223T
 In qualità di (*) Amministratrice
 della ditta / società (*) Supercondominio "BUSINESS PARK" - Via Pansa (RE) - L'INCARICATO
 con codice fiscale (*) 91126000354 partita IVA (*) 91126000354
 nato a Reggio Emilia prov. RE stato Italia nato il 19/12/1974
 residente in Reggio Emilia prov. RE stato Italia
 indirizzo Via Treccani c/o "DDL STUDIO" snc n. 2/a C.A.P. 42122
 PEC
 posta elettronica cristina@ddlstudio.it
 Telefono fisso / cellulare 0522/283884
 (*) da compilare solo nel caso in cui il titolare sia una società o ditta

2. La/I sottoscritt/a

Cognome _____ Nome _____
 codice fiscale _____
 in qualità di (*) _____
 della ditta / società (*) _____
 con codice fiscale (*) _____ partita IVA (*) _____
 nato a _____ prov. _____ stato _____ nato il _____

9 GIU. 2017 GEM. GRASSELLI

RECOS Reggiana Costruzioni s.p.a.
 Via Fanti 2 - REGGIO EMILIA
 RECOS
 Modulo CIL - luglio 2015
 10522/233992

Data 16 GIU 2017
 Tavola 2
 Scala

Lavoro
 MODIFICHE DISTRIBUTIVE INTERNE
 EDIFICIO DIREZIONALE "C" - PIP EX GASOMETRO
 VIA PANSA 55 - REGGIO EMILIA

progettista
 GRISENDI
 Ing. FEDERICO

Direzione Regionale Emilia Romagna
 DOTT. ING. FEDERICO GRISENDI
 19/06/2017 14:36
 REGGIO EMILIA

Oggetto
 DOCUMENTAZIONE FOTOGRAFICA

COMUNE DI REGGIO EMILIA
 19 GIU. 2017
 Sportello Attività Produttive e Edilizia
 L'INCARICATO

Punti di ripresa

STUDIO PROGETTI

ing. a. spallanzani e associati

via del mille, 22 - 42121 Reggio Emilia
P.IVA 047440354 tel. 0522-43625

cliente: "RECOS" srl

direttore del progetto: Dott. Ing. Alessandro SPALLANZANI
Geom. Francesco SPALLANZANI

direttore dei lavori: Dott. Ing. Alessandro SPALLANZANI
Geom. Francesco SPALLANZANI

calcolatore e direttore: [signature]

scala: 1:50

tavola n. **3**

Stato Futuro

pratica n. 001/2017

descrizione: **SCALA "A"**
PIANTA-SEZIONE-PROSPETTI

CONDOMINIO "Business Park Supercondominio"
Via Merello - Via Pansa - Via Pansa
42100 REGGIO EMILIA
Codice Fiscale 91126000354

7.18
PIANTA PIANO TERRA

COMUNE DI REGGIO EMILIA
08 GIU. 2017
Spett.le Abit. Provinciale e Edilizia
L'INCARICATO

STUDIO PROGETTI

ing. a. spallanzani e associati

via del mille, 22 - 42121 Reggio Emilia
P.IVA 047440354 tel. 0522-43625

cliente: "RECOS" srl

direttore del progetto: Dott. Ing. Alessandro SPALLANZANI
Geom. Francesco SPALLANZANI

direttore dei lavori: Dott. Ing. Alessandro SPALLANZANI
Geom. Francesco SPALLANZANI

calcolatore e direttore: [signature]

descrizione: **SCALA "A"**
PIANTA-SEZIONE-PROSPETTI

Stato Attuale come da PdC n° 23.757/98 del 31/12/1998 e successivi
ed Agibilità n° 25.398/03 del 01/04/2004 per Fabb. "A/B" del Sup

7.18
PIANTA PIANO TERRA

COMUNE DI REGGIO EMILIA
08 GIU. 2017
Spett.le Abit. Provinciale e Edilizia
L'INCARICATO

UNITA' IMMOBILIARE NON INTERESSATA DALLA VARIAZIONE

COMUNE DI REGGIO EMILIA
22 GEN. 2013
SERVIZIO EDILIZIA
L'INCARICATO

COM CENTER INVESTMENTS S.R.L.
L. Ambrogio - Bologna

PIANO NONO
Variazioni

COM CENTER INVESTMENTS S.R.L.

Via Roma 8 - 36100 VICENZA
Tel. 0522 233911 - Telefax 0522 233915

Progettista: GRISENDI Ing. FEDERICO

Lavoro: S.C.I.A. PER MODIFICHE DISTRIBUTIVE INTERNE
EDIFICIO DIREZIONALE "C" - PPIP EX GASOMETRO
VIA PANSÀ 55 - REGGIO EMILIA

Data: 22 GEN 2013

Tavola: **1**

Prot. PG N.

6160



Area Servizi Alla Città

Servizio Edilizia
Via Emilia San Pietro, 12 - 42121

COMUNE DI REGGIO EMILIA
01 APR. 2011
PROTOCOLLO GENERALE

5368
2003

17711
2610
42121

Spett.le
RECOS REGGIANA COSTRUZIONI SRL
PIAZZA Antonio VALLISNERI, 4
REGGIO EMILIA
01505080356


Oggetto: Assegnazione numerazione civica.
INTERNA
D'UFFICIO

Si comunica che a seguito di verifica dell'atto n. 17710 del 21/05/2010 è emersa l'opportunità di assegnare la seguente numerazione civica:

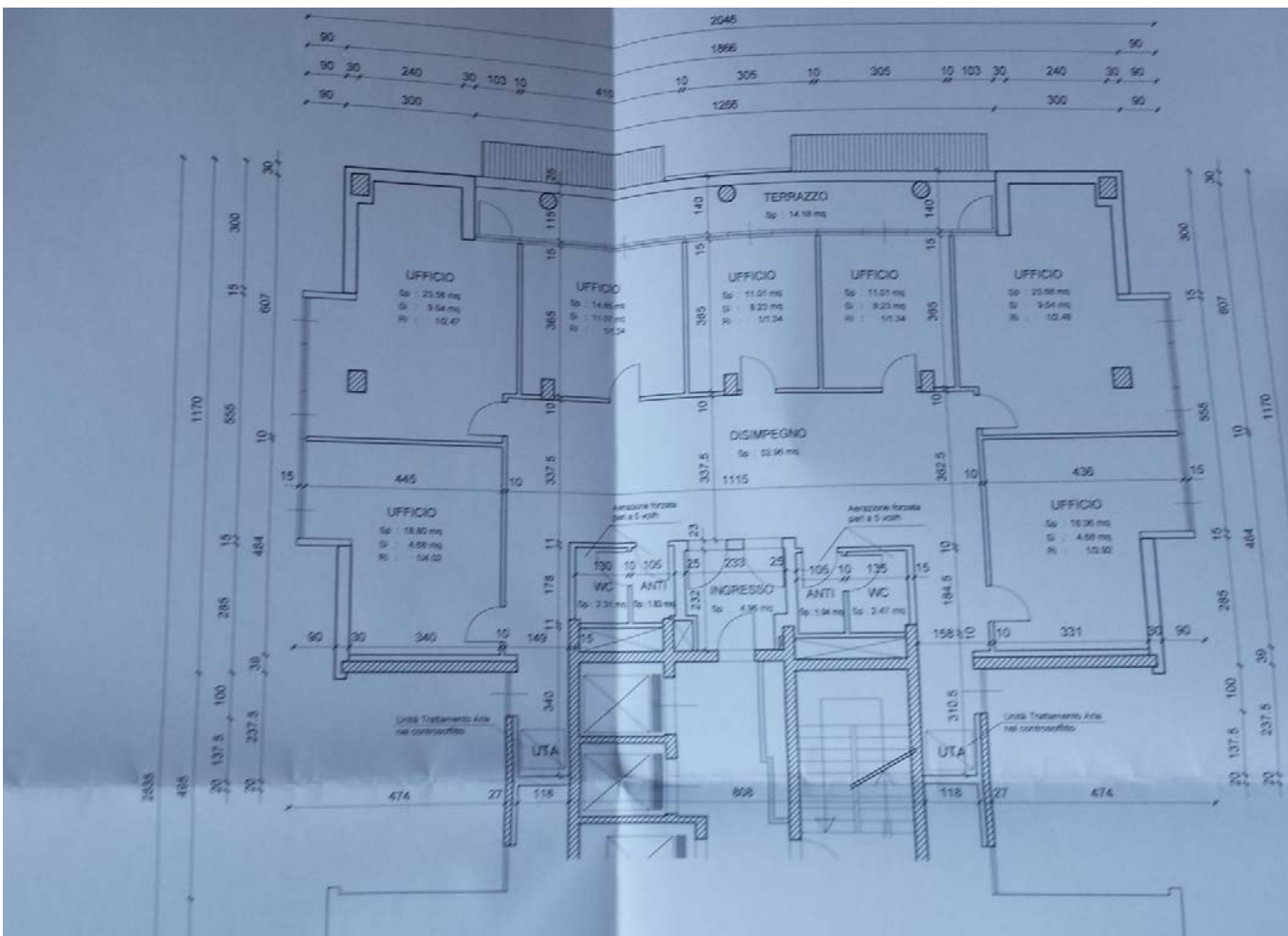
Via	Edifici Civ esp	scala	Piano	Altri P.	Int	Destinazione	Sec	Princ	Fg	Ptc	Sub
3410 VIA ALBERTO PANSA	55 / 1	1	2	MAGAZZINO	DEPOSITO	<input type="checkbox"/>	112	264	112	264	112
	55 / 1	1	5	MAGAZZINO	DEPOSITO	<input type="checkbox"/>	112	264	112	264	53
	55 / 1	1	6	MAGAZZINO	DEPOSITO	<input type="checkbox"/>	112	264	112	264	24
	55 / 1	1	7	MAGAZZINO	DEPOSITO	<input type="checkbox"/>	112	264	112	264	52
	55 / 1	1	8	MAGAZZINO	DEPOSITO	<input type="checkbox"/>	112	264	112	264	51
	55 / 1	1	10	MAGAZZINO	DEPOSITO	<input type="checkbox"/>	112	264	112	264	50
	55 / 1	1	11	MAGAZZINO	DEPOSITO	<input type="checkbox"/>	112	264	112	264	49
	55 / 1	1	12	MAGAZZINO	DEPOSITO	<input type="checkbox"/>	112	264	112	264	48
	55 / 1	1	15	MAGAZZINO	DEPOSITO	<input type="checkbox"/>	112	264	112	264	47
	55 / 1	1	16	MAGAZZINO	DEPOSITO	<input type="checkbox"/>	112	264	112	264	46
	55 / 1	1	17	MAGAZZINO	DEPOSITO	<input type="checkbox"/>	112	264	112	264	44
	55 / 1	1	18	MAGAZZINO	DEPOSITO	<input type="checkbox"/>	112	264	112	264	45

3410 VIA ALBERTO PANSA

55	6	35	UFFICIO	<input type="checkbox"/>	112	264	116
55	6	36	UFFICIO	<input type="checkbox"/>	112	264	22
55	6	37	UFFICIO	<input type="checkbox"/>	112	264	23
55	7	38	UFFICIO	<input type="checkbox"/>	112	264	24



Ufficio Toponomastica Via Emilia San Pietro, 12 - 1° piano uff. 20 - tel 0522 456880 - fax 0522 458110



PG 1771

COMUNE DI REGGIO EMILIA
21 SET. 2010

02/19/45/00/ED/1
16 SET. 2010
SERVIZIO EDILIZIA
LIVANZATO

PROTOCOLLO GENERALE
TECNICA DESCRITTIVA
(ART. 29 L.R. 31 del 25/11/92)

DESCRIZIONE DELL'INTERVENTO

NUOVA COSTRUZIONE EDIFICIO DIREZIONALE DENOMINATO "C" NEL P.P.P. EX-GASOMETRO - RECOS REGGIANA COSTRUZIONI -

LOCALIZZAZIONE INTERVENTO

Via Parma n. 55 località Centro Storico circoscrizione 1

5268
1003
11110
2010

Dati catastali:

Fig 112 Mapp 264 sub da 1 a 3, da 5 a 14, da 16 a 18, 22, 23, da 28 a 30, 32, 35, 38 a 76.
Fig 112 Mapp 264 sub da 86 a 92, da 105 a 112, da 114 a 117, da 122 a 135

PROVVEDIMENTI CHE HANNO LEGITTIMATO L'INTERVENTO

<input checked="" type="checkbox"/> PERMESSO DI COSTRUIRE/ CONCESSIONE EDILIZIA	N° PG 21368/04	DEL 15/11/2004
<input type="checkbox"/> PERMESSO DI COSTRUIRE/ CONCESSIONE EDILIZIA PER OPERE DI URBANIZZAZIONE PRIMARIA	N° PG	DEL
<input type="checkbox"/> DENUNCIA DI INIZIO ATTIVITA'	N° PG	DEL
<input checked="" type="checkbox"/> VARIANTE	N° PG 977/08	DEL 17/01/2008
<input checked="" type="checkbox"/> VARIANTE	N° PG 9414/08	DEL 18/04/2008
<input checked="" type="checkbox"/> VARIANTE	N° PG 13253/09	DEL 25/05/2009
<input checked="" type="checkbox"/> VARIANTE	N° PG 18674/09	DEL 31/07/2009
<input checked="" type="checkbox"/> VARIANTE	DATA INIZIO LAVORI 02/05/05	DATA FINE LAVORI 14-09-2010

COLLAUDO O FUNZIONALITA' DELLE OPERE DI URBANIZZAZIONE PRIMARIA, DI PERTINENZA DELL'OPERA IN PROGETTO, PRESENTATO IN DATA 02.12.2003 CON N° PG. 24883/03 E RILASCIATO IN DATA 19.03.2004

UNITA' IMMOBILIARI

- FABBRICATO CON PARTI COMUNI E PIU' UNITA' IMMOBILIARI
- UNITA' IMMOBILIARI PRIVATE DI PARTI COMUNI
- UNITA' IMMOBILIARI CON PARTI COMUNI

Note:

COMUNE DI REGGIO EMILIA
SERVIZIO EDILIZIA

CERTIFICAZIONI	Data presentazione	n° N	Protocollo
----------------	--------------------	------	------------

CERTIFICAZIONI

In caso siano intervenuti ulteriori proprietari / committenti / professionisti / imprese predisporre elenco a parte.

IMPRESA ESECUTRICE DEI LAVORI
Ditta **CONSORZIO CO.RE.CO** Sede in Via dal Verme n.8 Località Reggio Emilia CAP 42124
C.fiscale/p.iva 01840400350 tel. 0522-51699 fax -
Iscritta al Registro delle Ditte/Albo delle Imprese artigiane presso la C.C.I.A.A. della Prov. di RE con il n° 21348/1999

DIRETTORE LAVORI
Nome e Cognome **dott.ing. A. Spallanzani, geom. P. Caleri, geom. F. Spallanzani, dott. ing. S. Caleri**
Residenza / Sede in Via le dei Mille c/o "Studio Progetti" n°22 Località Reggio Emilia CAP 42121
C.fiscale/p.iva 00474410354 tel. 0522/430626 fax 0522/430603
Iscritto all'albo degli ingegneri/geometri della Provincia di Reggio Emilia al n° 186-1251-1598-1405

PROGETTISTA
Nome e Cognome **dott.ing. A. Spallanzani, geom. P. Caleri, geom. F. Spallanzani, dott. ing. S. Caleri**
Residenza / Sede in Via le dei Mille c/o "Studio Progetti" n°22 Località Reggio Emilia CAP 42121
C.fiscale/p.iva 00474410354 tel. 0522/430626 fax 0522/430603
Iscritto all'albo degli ingegneri/geometri della Provincia di Reggio Emilia al n° 186-1251-1598-1405

COMMITTENTE DEI LAVORI (SE DIVERSO DAL PROPRIETARIO)
Nome e Cognome / Ditta **RECOS REGGIANA COSTRUZIONI s.r.l.** Residenza / Sede in Via Piazza
Vallisneri n°4 Località Reggio Emilia CAP 42121
C.fiscale/p.iva 01505080356 tel. - fax -

PROPRIETA' DELL'IMMOBILE
Nome e Cognome / Ditta **RECOS REGGIANA COSTRUZIONI s.r.l.** Residenza / Sede in Via Piazza
Vallisneri n°4 Località Reggio Emilia CAP 42121
C.fiscale/p.iva 01505080356 tel. - fax -

Note:

CONFORMITÀ DELL'OPERA CON LA VIGENTE LEGISLAZIONE SULLA PREVENZIONE

INCENDI:

Esame progetto da parte del locale Comando Provinciale dei VV.F. in data **26.06.03** n° **1786** di Prot. Comunicazione di inizio attività ai fini della prevenzione antincendi trasmessa al locale Comando Provinciale dei VV.F. in data **10/12/03** n° **33596** di Prot.

Impianti antincendio presenti nell'immobile: **estintori mobili, rete impianti 45 mm, attacco motopompa 75 mm**

PS. le **AUTOCERTIFICAZIONI** dei professionisti, sono rese ai sensi degli articoli **46-47** di DPR **445/2000** con la consapevolezza della responsabilità penale, cui si può andare incontro, in caso di dichiarazione mendace, ai sensi dell'art.76 del D.P.R. **445/2000**.

AUTORIZZAZIONE AMBIENTALE (OVE PRESCRITTA) ART. 151 DEL D. Lgs N° 490/99:

Rilasciata in data _____ al n° _____ di P.G.,

- non annullata dalla competente Soprintendenza per i Beni Ambientali e per il Paesaggio, vedi in _____ di Protocollo;
- ovvero non annullata per avvenuta formazione del silenzio assenso, da parte della Soprintendenza avvenuta in data _____ : (60 gg di legge dalla data di ricevimento);

INTERVENTO EDILIZIO CONVENZIONATO:

- Atto unilaterale d'obbligo e/o convenzione stipulata in data **05/12/2002** con il n° **23897/5651** Repertorio dal Dott. **BERTACCHINI GIAN MARCO** notato in **RE** ex art. _____ ;

INTERVENTO EDILIZIO FACENTE PARTE DI UN PUA;

INTERVENTO EDILIZIO IN ZONA AGRICOLA :

- Atto unilaterale d'obbligo del _____ ;
- Piano di sviluppo aziendale del _____ ;

INTERVENTO EDILIZIO EX ART.9.08 DELLE N.T.A. DEL VIGENTE PRG.

- Convenzione stipulata in data _____ ;

<input checked="" type="checkbox"/> Denuncia di deposito per le opere in cemento armato normale, precompresso ed a struttura metallica (L.1086/71) e presentazione documentazione antisismica ai sensi del DM 14 settembre 2005.	29-04-2005	1032
<input type="checkbox"/> Presentazione documentazione antisismica ai sensi del DM 14 settembre 2005.	-	-
<input checked="" type="checkbox"/> Isolamento termico e impianto di riscaldamento - Dichiarazione congiunta di fine lavori (L.10/91 e D.P.R.412/93)	29/07/2009	157/2005
<input checked="" type="checkbox"/> Isolamento termico e impianto di riscaldamento - Deposito della documentazione (L.10/91 e D.P.R.412/93)	27/04/2005 28/07/2009	157/2005 var 157/2005
<input checked="" type="checkbox"/> Deposito della dichiarazione di conformità degli impianti - (L.46/90)	11-04-2005	808 e 255/09
<input checked="" type="checkbox"/> Attestazione di obbligo di progetto relativa agli impianti - (L.46/90 e D.P.R. 447/91)	21/07/2009 06/11/2009	898/2009 var 898/2009 10601345 10601351 10601352
<input checked="" type="checkbox"/> Messa in esercizio di ascensori e montacarichi - (D.P.R. 162/99)	25/07/08	
<input checked="" type="checkbox"/> Relazione geologica DM 11/3/88 N.47 (edifici privati) DPR 21/12/99 n. 554 (edifici pubblici)	29/04/2005	
<input checked="" type="checkbox"/> Dichiarazione ex art. legge 13/89	31/07/2009	
<input checked="" type="checkbox"/> Dichiarazione del Direttore dei lavori	31/07/2009	
<input type="checkbox"/>		

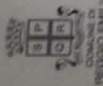
AUTORIZZAZIONI

AUTORIZZAZIONI	Rilasciata da	In data	N° Protocollo
<input checked="" type="checkbox"/> Autorizzazione allo scarico alla pubblica fognatura	AGAC	01/12/2003	3318/03
<input type="checkbox"/> Autorizzazione all'allacciamento alla pubblica fognatura	AGAC	-	-
<input type="checkbox"/> Autorizzazione allo scarico delle acque reflue non in fogna	Amm.ne Com.le	-	-
<input checked="" type="checkbox"/> Autorizzazione all'apertura del passo carraio	Amm.ne Com.le	23/10/2003	19495/03
<input type="checkbox"/>			

PARERI

PARERI ASL - ARPA	In data	N° Protocollo
<input type="checkbox"/> Servizio di Igiene Pubblica	-	-
<input type="checkbox"/> Servizio di Veterinaria	-	-
<input checked="" type="checkbox"/> Servizio di Prevenzione e sicurezza negli Ambienti di Lavoro	03/11/03	117468
<input checked="" type="checkbox"/> Servizi ARPA	14/04/03	1/3150
<input type="checkbox"/>		
<input type="checkbox"/> PARERI / NULLA - OSTA DELLE COMPETENTI SOPRINTENDENZE	In data	N° Protocollo
<input type="checkbox"/> Soprintendenza per i Beni Ambientali e per il Paesaggio		
<input type="checkbox"/> Soprintendenza per i Beni Artistici e Storici		

Mod. Scheda Tecnica Descrittiva



Area Servizi alla Città

Servizio Edilizia
Via Emilia San Pietro, 12 - 42121 Reggio Emilia

P.S. 6900 / 2010

CERTIFICATO DI CONFORMITÀ EDILIZIA E AGIBILITÀ
N. 17710/2010 DI P.G. DEL 07/02/2011

VISTA l'istanza presentata in data 16/09/2010 registrata agli atti Municipali con il n. 17710/2010 di PG. dalla Ditta

RECOS REGGIANA PZA A. VALLISNERI 4 42121 REGGIO NELL'EMILIA COSTRUZIONI SRL

titolare del Provvedimento Edilizio del 15/11/2004 agli atti Municipali con il n. 21368/2004 PG e il n. 8897/2004 di PS relativo a: NUOVO IMPIANTO EDIFICIO DIREZIONALE DENOMINATO "C" NEL PPIP " (EX GASOMETRO)

- VISTA la Scheda Tecnica Descrittiva e relativi allegati;
- VISTA l'attestazione del Tecnico Progettista abilitato;

IL DIRIGENTE

Ai sensi :

- dell'art. 221 del Testo Unico delle Leggi Sanitarie del 27/7/1934, n. 1265;
- dell'art. 107 del D.Lgs. 267/00;
- dell'art. 22 della L.R. 31/02;
- degli artt. 178 e ss. del Vigente Regolamento Comunale di Igiene

RILASCIATO IL CERTIFICATO DI CONFORMITÀ EDILIZIA E AGIBILITÀ

dell'immobile posto in VIA A. PANSÀ

55

distinto al Catasto Terreni al

FOGLIO 112	MAPPALE 264	Dal sub 1 al sub 3 compreso
FOGLIO 112	MAPPALE 264	Dal sub 5 al sub 14 compreso
FOGLIO 112	MAPPALE 264	Dal sub 16 al sub 18 compreso
FOGLIO 112	MAPPALE 264	Subalterno 22
FOGLIO 112	MAPPALE 264	Subalterno 23
FOGLIO 112	MAPPALE 264	Dal sub 28 al sub 30 compreso

P.G. n°

Al Dirigente Responsabile di Servizio

Il/la sottoscritto/a **BONACINI geom.PIETRO** nato/a a **Reggio Emilia** (prov. RE.) il 29/06/37 domiciliato/a **Albinca** (prov. RE.) C.A.P. 42020 Via Vittorio Emanuele II n° 52 Tel. - Fax - Codice fiscale **BNC PTR 37H29 H223J**

Legale rappresentante della ditta **RECOS REGGIANA COSTRUZIONI srl** con sede legale in **Reggio Emilia** (prov. RE.) C.A.P. 42121 Via Piazza Vallisneri **COMUNE DI REGGIO EMILIA** 01505080356

In qualità di **PROPRIETARIO**

ed altri richiedenti (si allega elenco Mod. A.C.).

21 SET. 2010

PROTOCOLLO GENERALE

AVENDO ULTIMATO IN DATA **16/02/2011** I LAVORI AUTORIZZATI CON:

Permessi di Costruire / Concessione Edilizia n° **21368/04** di P.G. del 15.11.2004

Denuncia Inizio Attività n° di P.G. presentata in data e successive varianti:

n° **977/08** di P.G. del 17/01/08 - n° **9414/08** di P.G. del 18/04/2008

n° **13253/09** di P.G. del 25/05/09 - n° **18674/09** di P.G. del 31/07/2009

n° **25276/09** di P.G. del 03/11/2009

CHIEDE

ai sensi dell'art.21 della Legge Regionale n.31 del 25/11/2002, il rilascio del **CERTIFICATO DI**

CONFORMITÀ EDILIZIA E AGIBILITÀ: DEFINITIVO PARZIALE

Per l'intervento di:

- NUOVA EDIFICAZIONE
- RISTRUTTURAZIONE URBANISTICA
- RISTRUTTURAZIONE EDILIZIA

Relativo all'immobile posto in **Via Pansa n° 55** Circ. n° **1** Località **Centro Storico** Unità territoriale n° **1** identificato catastalmente al:

Mod. C.E.A. (Conformità edilizia e agibilità)
Agosto Marzo 04
Pagina 1 di 4

COMUNE DI REGGIO EMILIA
SERVIZIO EDILIZIA

Ricevuto in data **16 SET. 2010**

L'Incaricato - N° P.S. **6900**

45. Edil

27.9. 16 SET. 2010

SERVIZIO EDILIZIA
L'INCARICATO

5368
2003

11074 com
Zelo

Funzione PPA
SU Pansa
Scheda 66

SCHEDA TECNICA DESCRITTIVA

(Art. 20 L.R. 31 del 25/11/02)

DESCRIZIONE DELL'INTERVENTO

NUOVA COSTRUZIONE EDIFICIO DIREZIONALE DENOMINATO "C" NEL PPIP EX-GASOMETRO

LOCALIZZAZIONE INTERVENTO

Via Pansa n. 55 località Centro Storico circoscrizione I

Dati catastali:

Fg 112 Mapp 264 sub da 1 a 3, da 5 a 14, da 16 a 18, 22, 23, da 28 a 30, 32, 35, 38 a 76,
Fg 112 Mapp 264 sub da 86 a 92, da 105 a 112, da 114 a 117, da 122 a 135

PROVVEDIMENTI CHE HANNO LEGITTIMATO L'INTERVENTO

<input checked="" type="checkbox"/> PERMESSO DI COSTRUIRE/CONCESSIONE EDILIZIA	N° PG 21368/04	DEL 15.11.2004
<input type="checkbox"/> PERMESSO DI COSTRUIRE/CONCESSIONE EDILIZIA PER OPERE DI URBANIZZAZIONE PRIMARIA	N° PG	DEL
<input type="checkbox"/> DENUNCIA DI INIZIO ATTIVITA'	N° PG	DEL
<input checked="" type="checkbox"/> VARIANTE	N° PG 977/08	DEL 17/01/2008
<input checked="" type="checkbox"/> VARIANTE	N° PG 9414/08	DEL 18/04/2008
<input checked="" type="checkbox"/> VARIANTE	N° PG 13253/09	DEL 25/05/2009
<input checked="" type="checkbox"/> VARIANTE	N° PG 18674/09	DEL 31/07/2009
DATA INIZIO LAVORI 02/05/05	DATA FINE LAVORI 14/09/2010	

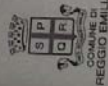
COLLAUDO O FUNZIONALITÀ DELLE OPERE DI URBANIZZAZIONE PRIMARIA, DI PERTINENZA DELL'OPERA IN PROGETTO, PRESENTATO IN DATA 02.12.2003 CON N° PG. 24883/03 E RILASCIATO IN DATA 19.03.2004

UNITÀ IMMOBILIARI

<input checked="" type="checkbox"/> FABBRICATO CON PARTI COMUNI E PIÙ UNITÀ IMMURI	Vedi schede dettagliate per la descrizione delle singole unità
<input type="checkbox"/> UNITÀ IMMOBILIARE/PRIVE/DE PARTI COMUNI	Vedi schede dettagliate per la descrizione delle singole unità
<input type="checkbox"/> UNITÀ IMMOBILIARE/CON PARTI COMUNI	Vedi schede dettagliate per la descrizione delle singole unità

Note:

COMUNE DI REGGIO EMILIA
- 1 FEB. 2011



Area Servizi alla Città

Servizio Edilizia

Via Emilia San Pietro, 12 - 42121 Reggio Emilia

FOGLIO 112
FOGLIO 112
FOGLIO 112
FOGLIO 112
FOGLIO 112
FOGLIO 112

MAPPALE 264
MAPPALE 264
MAPPALE 264
MAPPALE 264
MAPPALE 264
MAPPALE 264

Subalterno 32
Subalterno 35
Dal sub 38 al sub 76 compreso
Dal sub 86 al sub 92 compreso
Dal sub 105 al sub 112 compreso
Dal sub 114 al sub 117 compreso
Dal sub 122 al sub 135 compreso

P.S. 6900/2010

oggetto del Titolo Edilizio di cui sopra per le seguenti destinazioni d'uso:

U04 PRG 1984 - Attività commerciali al dettaglio MQ. 510,71
U13 PRG 1984 - Grandi uffici e direzionalità a basso concorso di pubblico MQ. 3948,3

L'uso del fabbricato è inoltre subordinato agli eventuali ulteriori adempimenti da soddisfare ai sensi della legislazione vigente, avendo particolare riguardo a quelli relativi alle condizioni di sicurezza degli utenti.

REGGIO EMILIA li, 07/02/2011

MS/as

Il Tecnico Istruttore
Geom. Maria Mastini

Il Responsabile della Unità Territoriale Zona Nord
Geom. Luca Cungi

La Dirigente del Servizio Edilizia
Asssa Maria Belli

ing. a. spallanzani e associati
 dott. ing. alessandro spallanzani
 geom. francesco spallanzani
 dott. ing. simona caleri
 geom. paolo caleri

Reggio Emilia, li 04/12/2009

V./REF. P.5 n° 69/010 del 14/10/2010

n./REF. 002/2003.

DA CHIARE NELLA RISPOSTA

42100 REGGIO EMILIA

c/o geom. MASTINI Maria.

Spet.le

SINDACO
 di REGGIO EMILIA"

oggetto: Dimostrazione Schema Standard (U) già Funzionali per abitabilità RECOS Fabbr. C"

I sottoscritti progettisti dott. ing. Alessandro Spallanzani nato a Reggio Emilia il 03/05/1934 ed il geom. Francesco Spallanzani nato a Reggio Emilia il 11/12/1965, facendo riscontro alla Vostra gentile richiesta di integrazioni inerenti la domanda per il rilascio del Certificato di Conformità Edilizia e Agibilità per l'immobile di cui al Permesso di Costruire n° 21.368/04 del 15/11/2004 e successive varianti rilasciate a "RECOS" srl per la nuova costruzione di fabbricato ad uso terziario posto a Reggio Emilia in Via Pansa n° 55 e denominato "Fabr. C", con la presente

DICHIARANO

che le opere di urbanizzazione pertinenziali al complesso "Ex Gazometro" rese funzionali con P.G. n° 24.883/03 del 19/03/2004, sono sufficientemente adeguate come standard in generale per garantire il rilascio della suddetta richiesta di Abitabilità per l'intero "Fabr. C".

In particolare da verifica effettuata all'intero iter burocratico delle pratiche edilizie rilasciate e costituenti il Complesso Immobiliare di cui trattasi, si è infatti rilevato che i posti auto di uso pubblico già funzionali soddisfanno le necessità minime richieste dalle normative vigenti, così come di seguito dimostrato analiticamente.

PARCHEGGI PI GIÀ FUNZIONALI:

- Parcheggi Pubblici PI a cielo libero già Funzionali come da P.G. 2.999/06 del 13/02/2006 = n° 109 posti auto
- Parcheggi Pubblici PI nell'Autostilus già Agibili come da P.G. 2.574/05 del 11/10/2007 = n° 9 posti auto
- al Piano Interrato = n° 100 posti auto
- Totale PI già Funzionali = n° 218 Posti Auto**

COMUNE DI REGGIO EMILIA
 -1 FEB. 2011
 SERVIZIO EDILIZIA

COMUNICAZIONE DI FINE LAVORI

COMUNE DI REGGIO EMILIA
 14 SET. 2010
 SERVIZIO EDILIZIA
 L'INCARICATO

Al Dirigente Responsabile del Servizio Edilizia

Il sottoscritto **BONACINI geom. PIETRO** titolare del Permesso di Costruire, ai sensi dell'art.13 della L.R. 31 del 25/11/2002, in atti municipali al N. **21368/2004** di P.G. del **15.11.2004** per l'esecuzione dei lavori di **NUOVA COSTRUZIONE EDIFICIO DIREZIONALE DENOMINATO "C" NEL PPP EX-GASOMETRO**

sull'immobile posto in Via **Pansa n. 55** distinto catastalmente al Fog. **112 Mapp. 264 Sub. 1-2-3, 5-14, 16-18, 22, 23, 28-30, 32, 35, 38-76, 86-92; 105-112; 114-117; 122-135**

*MANUSCRITTO SU BIA
 1500 UT. LANCIA PS 388/08*

COMUNICA

- che i lavori in esecuzione del permesso di costruire sopra citato sono stati ultimati in data **14/09/2010**
- che nei termini previsti dall'art.21 quarto comma della L.R. 31/02, e cioè entro 15 giorni dalla comunicazione di ultimazione lavori, consegnerà la **SCHEDA TECNICA DESCRITTIVA** di cui all'art.20;
- che nei termini previsti dall'art.22 primo comma della L.R. 31/02, e cioè entro 15 giorni dalla comunicazione di ultimazione lavori, sarà presentata la richiesta per l'ottenimento del **CERTIFICATO DI CONFORMITÀ EDILIZIA E AGIBILITÀ**, trattandosi di intervento rientrante nell'art.21 secondo comma (nuova edificazione, ristrutturazione urbanistica, ristrutturazione edilizia);
- che il contributo di costruzione non è dovuto;
- che il contributo di costruzione è dovuto ed è stato interamente corrisposto entro la data di fine lavori;

che trattandosi di intervento rientrante nell'art.3 del D.lgs 192/05 e s.m. e integrazioni allega alla presente l'Attestato di Qualificazione Energetica e l'asseverazione del Direttore Lavori ai sensi degli art. 6 e 8.

COMUNE DI REGGIO EMILIA
 SERVIZIO EDILIZIA
 14 SET. 2010

Di contro i P1 minimi richiesti dalle Concessioni Edilizie dei Fabbricati già Abitabili/Agibili e di quello per il quale si richiede ora l'Agibilità, da verifica di quanto riportato nelle rispettive pratiche edilizie regolarmente approvate, si ottiene quanto di seguito riportato.

PARCHEGGI P1 MINIMI DA CONCESSIONI EDILIZIE:

- Fabbricato "AB" già completamente Agibile = n° 71 posti auto minimi da PRG
- Fabbricato "C" di cui ora si richiede l'Agibilità completa = n° 90 posti auto minimi da PRG
- Fabbricato "D" già Agibile solo parzialmente al Piano Terra per Negozi U4 e non per Ristorante U7 = n° 18 posti auto minimi da PRG per intero PT U4+U7
- Fabbricato "E" già Agibile solo parzialmente al Piano Terra per Negozi U4 e non per Ristorante U7 = n° 14 posti auto minimi da PRG per intero PT U4+U7
- Fabbricato "F" già completamente Agibile = n° 20 posti auto minimi da PRG
- Fabbricato "G" non ancora Agibile in quanto ancora in corso di costruzione = n° -- posti auto minimi da PRG

Totale P1 minimi necessari = n° 213 Posti Auto

che è ben inferiore ai n° 218 P1 già Funzionali esistenti

Tanto si doveva a dimostrazione dell'adeguatezza degli standard urbanistici già funzionali ed esistenti e necessari per poter rendere agibile anche l'intero fabbricato "C" di cui alla domanda riportata in oggetto.
Distinti saluti.

Allegati:

- 1) Estratto Istruttoria Pratica e Disegni Funzionalità Collaudo parziale opere di U1;
- 2) Estratto Istruttoria Pratica e Disegni Agibilità di cui al Permesso di Costruire n° 2.574/05 e successiva DIA in Variante del 12/07/2007 n° 14.570/07 P.G.

In Fede
dot. ing. Alessandro Spallanzani
Geom. Francesco Spallanzani

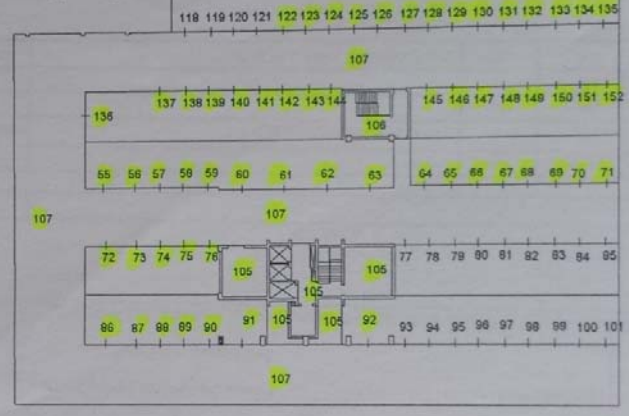


Foglio: 112
Provv. Reggio Emilia N. 761
del
Protocollo n.
Tipo Mappale n.
Scala 1 : 500
18/01/2010

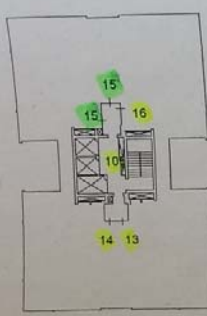
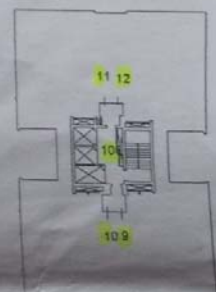
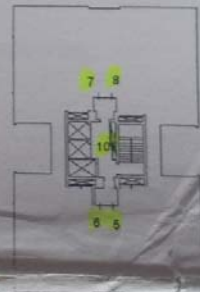
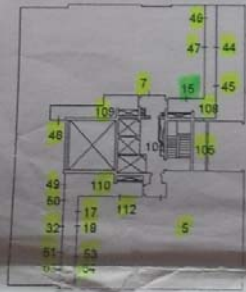
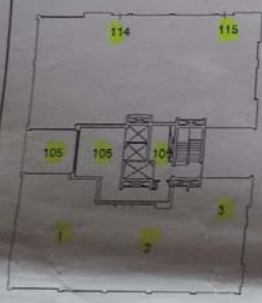


COMUNE DI REGGIO EMILIA
16 SET. 2010
SERVIZIO EDILIZIA
L'INCARICATO

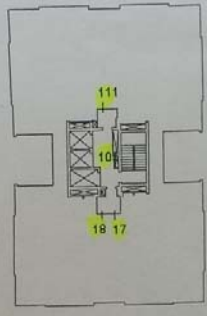
Unità già Agibili con Abitabilità Parziale: 35.724/200€ del 19/11/2009
Unità di cui si richiede ora l'abitabilità
Unità già Agibili con Abitabilità Parziale: 18.687/200€ del 22/10/2009



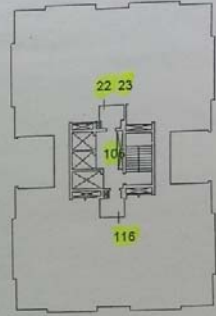
PIANO INTERRATO



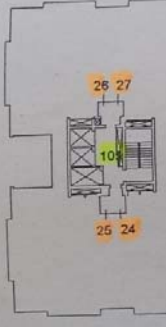
PIANO QUARTO



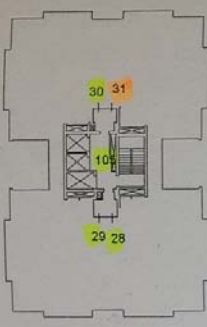
PIANO QUINTO



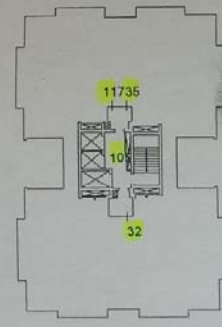
PIANO SESTO



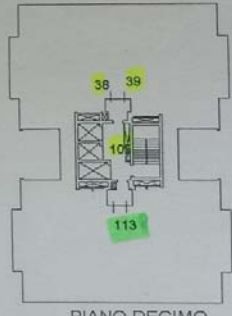
PIANO SETTIMO



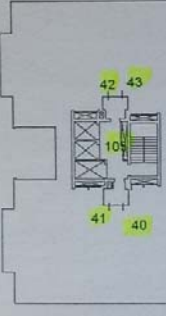
PIANO OTTAVO



PIANO NONO



PIANO DECIMO



PIANO UNDICESIMO

ELABORATO PLANIMETRICO
Comune di Reggio nell'Emilia
Dimostrazione grafica dei subaltemi

CATASTO FABBRICATI
Ufficio provinciale di Reggio Emilia

CALCOLO SUPERFICIE UTILE FABBRICATO IN PROGETTO

USO COMMERCIALE U4
 PIANO TERRA
 $23,50 \times 28,05 - 4,55 \times 5,39 - 4,84 \times 0,45 - 0,30 \times 12,66 - 0,30 \times 5,85 +$
 $- 0,30 \times 5,85 - 0,15 \times 0,55 - 0,15 \times 4,99 - \text{diti}/\text{vani} \text{ tecn}/(4,95 \times 12,57 + 2,42 \times 7,08 +$
 $+ 0,80 \times 2,75 + 1,02 \times 2,05 + 0,22 \times 3,03 + 0,73 \times 2,50) =$
MQ 510,71 AD USO COMMERCIALE

USO UFFICI U13

PRIMO-SECONDO-TERZO PIANO
 $3 \times (18,66 \times 28,35 - 2 \times 4,95 \times 5,84 - 2 \times 3,08 \times 0,15 - 0,48 \times 2,72 +$
 $- 0,55 \times 2,50 - 0,48 \times 2,50 - 0,55 \times 2,05 - 2,20 \times 0,50 - 1,40 \times 0,35) =$
MQ 1450,41+

QUARTO PIANO

$18,66 \times 28,35 + 2 \times 12,66 \times 0,15 + 4 \times 5,85 \times 0,15 - 2 \times 4,95 \times 3,84 - 2 \times 3,08 \times 0,30 +$
 $- 0,48 \times 2,72 - 0,55 \times 2,50 - 0,48 \times 2,50 - 0,55 \times 2,05 - 2,20 \times 0,50 - 1,40 \times 0,35 =$
MQ 489,85+

QUINTO PIANO

$18,66 \times 28,35 + 2 \times 12,66 \times 0,50 + 4 \times 5,85 \times 0,30 - 2 \times 4,95 \times 3,84 +$
 $- 2 \times 3,08 \times 0,45 - 2 \times 3,15 \times 1,45 - 0,48 \times 2,72 - 0,55 \times 2,50 +$
 $- 0,48 \times 2,50 - 0,55 \times 2,05 - 2,20 \times 0,50 - 1,40 \times 0,35 =$
MQ 487,11+

SESTO PIANO

$18,66 \times 28,35 + 2 \times 12,66 \times 0,45 + 4 \times 5,85 \times 0,45 - 2 \times 4,95 \times 3,84 +$
 $- 2 \times 3,08 \times 0,60 - 2 \times 3,15 \times 1,75 + 0,48 \times 2,72 - 0,55 \times 2,50 +$
 $- 0,48 \times 2,50 - 0,55 \times 2,05 - 2,20 \times 0,50 - 1,40 \times 0,35 =$
MQ 491,60+

SETTIMO PIANO

$18,66 \times 28,35 + 2 \times 12,66 \times 0,60 + 4 \times 5,85 \times 0,60 - 2 \times 4,95 \times 3,84 +$
 $- 2 \times 3,08 \times 0,75 - 2 \times 3,15 \times 2,00 + 0,48 \times 2,72 - 0,55 \times 2,50 +$
 $- 0,48 \times 2,50 - 0,55 \times 2,05 - 2,20 \times 0,50 - 1,40 \times 0,35 =$
MQ 492,63+

OTTAVO PIANO

$18,66 \times 28,35 + 2 \times 12,66 \times 0,75 + 4 \times 5,85 \times 0,75 - 2 \times 4,95 \times 3,84 +$
 $- 2 \times 3,08 \times 0,90 - 2 \times 3,15 \times 2,30 + 0,48 \times 2,72 - 0,55 \times 2,50 +$
 $- 0,48 \times 2,50 - 0,55 \times 2,05 - 2,20 \times 0,50 - 1,40 \times 0,35 =$
MQ 492,71+

NONO PIANO

$18,66 \times 28,35 + 4 \times 5,85 \times 0,90 - 2 \times 4,95 \times 3,84 - 2 \times 12,66 \times 1,40 - 0,48 \times 2,72 +$
 $- 0,55 \times 2,50 - 0,48 \times 2,50 - 0,55 \times 2,05 - 2,20 \times 0,50 - 1,40 \times 0,35 =$
MQ 470,01+

DECIMO PIANO

$18,66 \times 28,35 + 4 \times 5,85 \times 1,05 - 2 \times 4,95 \times 3,84 - 2 \times 12,66 \times 1,40 - 0,48 \times 2,72 +$
 $- 0,55 \times 2,50 - 0,48 \times 2,50 - 0,55 \times 2,05 - 2,20 \times 0,50 - 1,40 \times 0,35 =$
MQ 473,52+

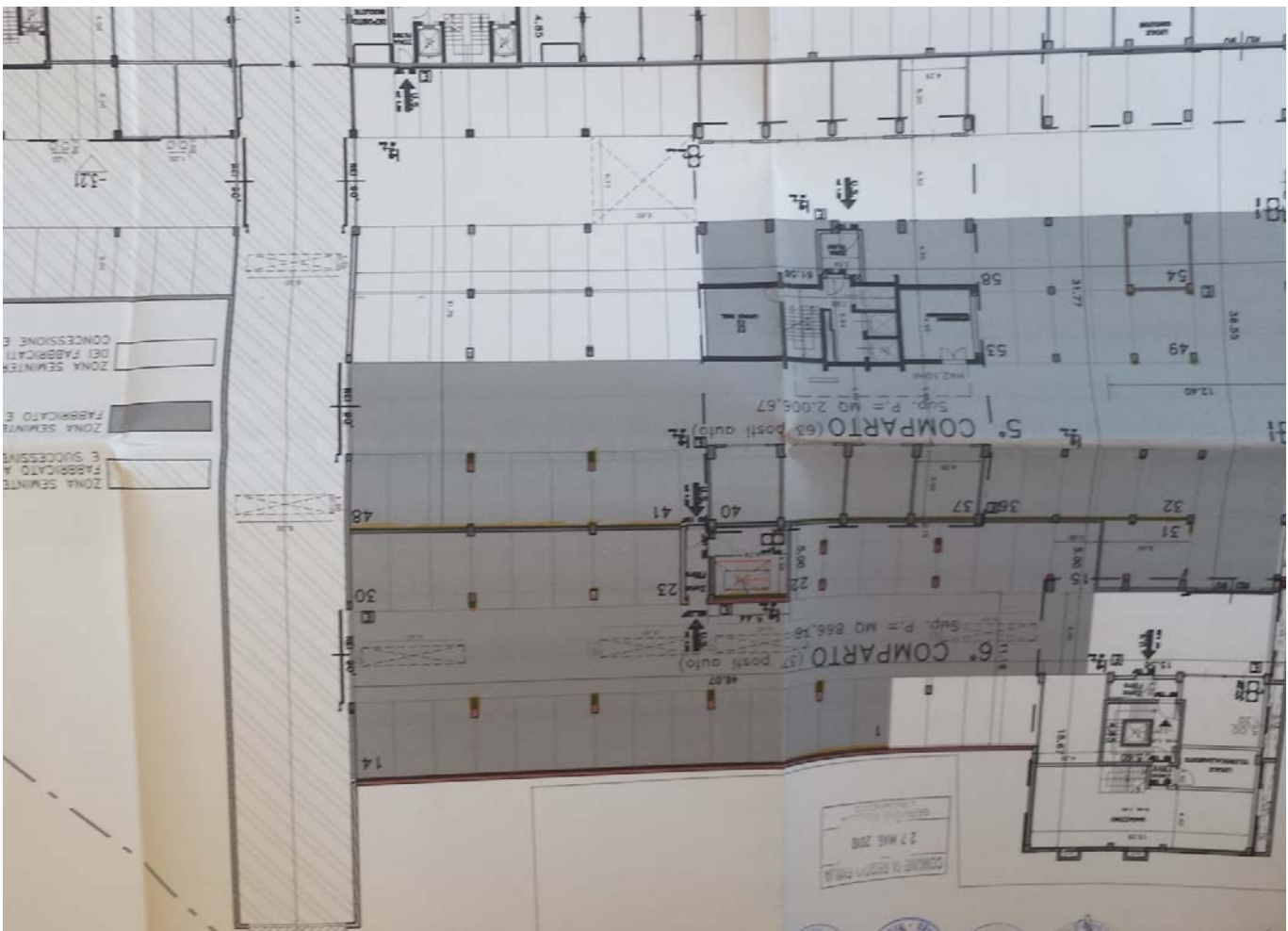
MQ 4.847,85
AD USO UFFICI

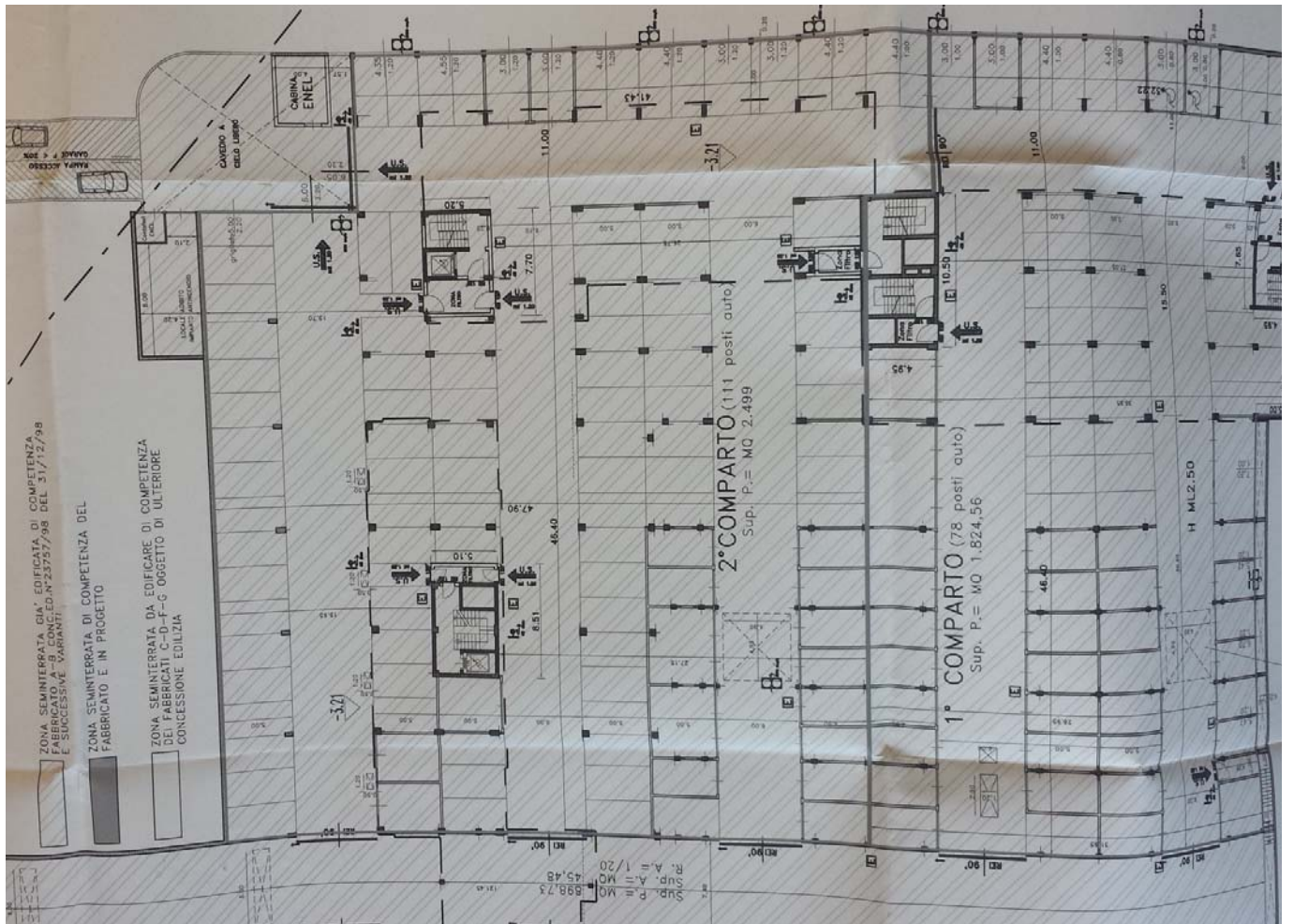
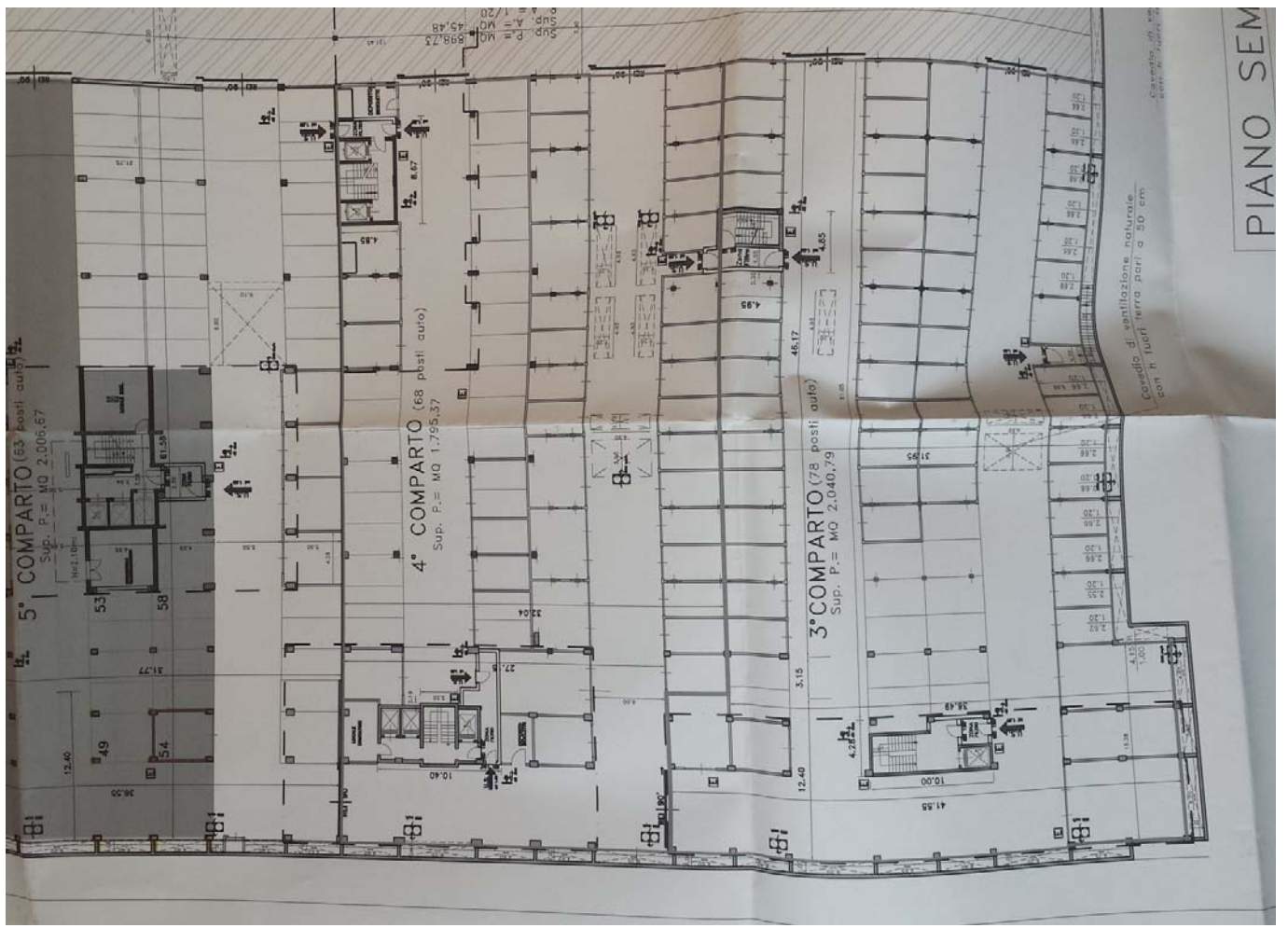
CALCOLO PARCHEGGI P3 DI COMPETENZA

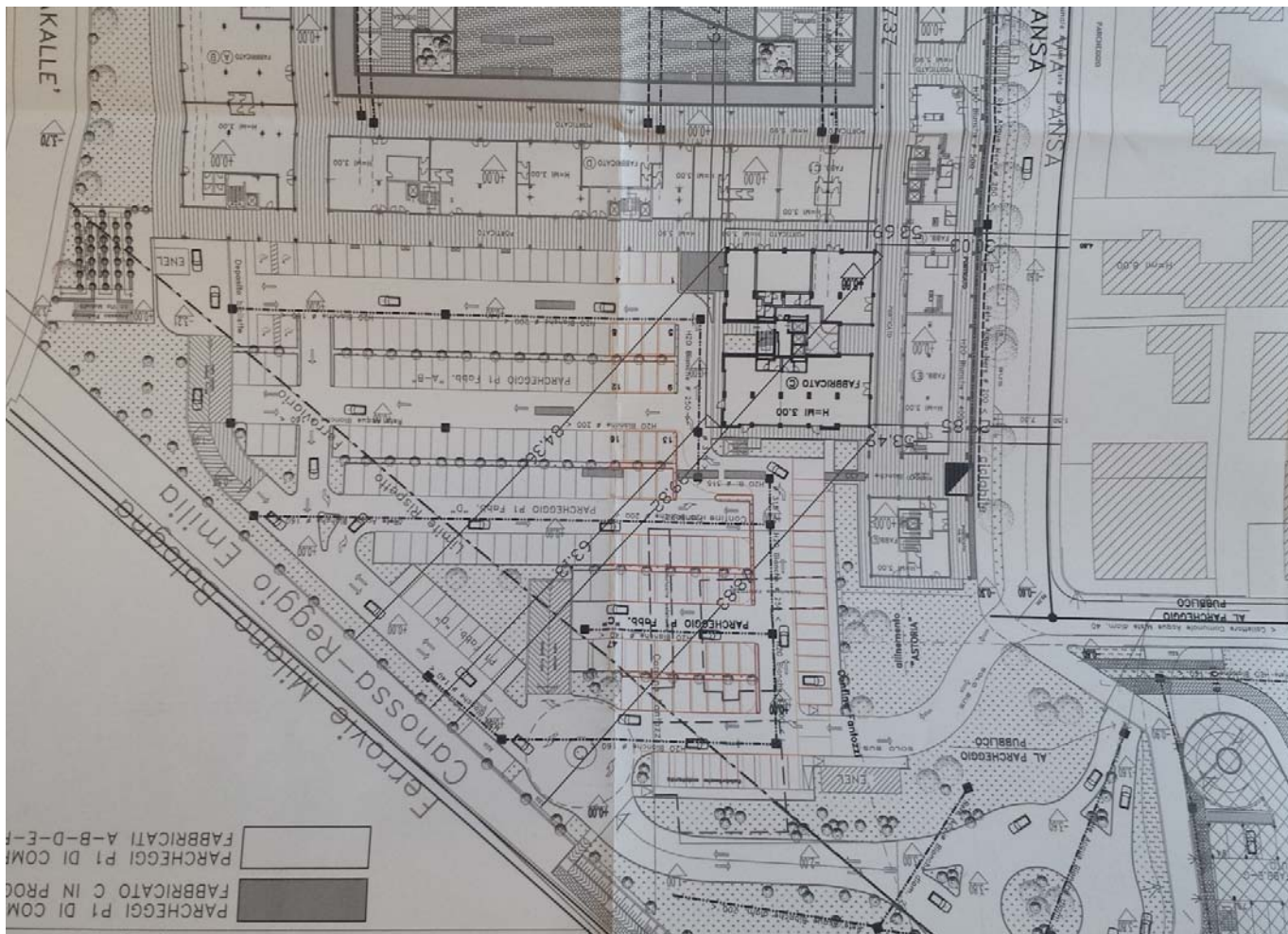
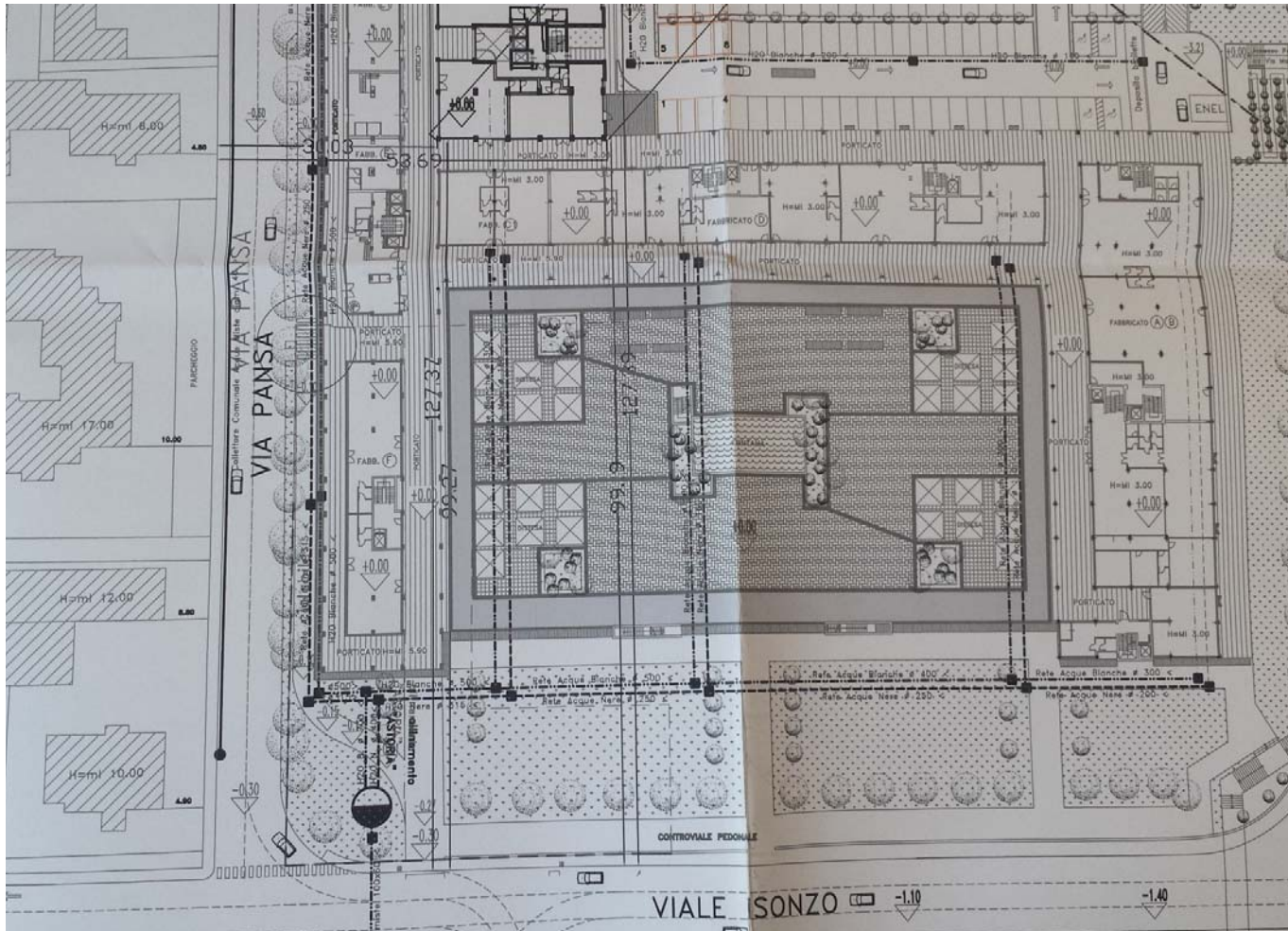
USO	Su (Mq)	Par.P.R.G P3	Mq P3	N
U4	510,71	30mq/100mq	153,21	
U13	4.847,85	30mq/100mq	1.454,36	
TOTALE P3				

VERIFICA PARCHEGGI P3 DI COMPETENZA

Parcheeggi P3 realizzati n° 65 > n°64 Parcheeggi P3 richiesti N.T.A.
 58 Parcheeggi P3 sono realizzati nella zona seminterrata di compe
 fabbricato C, i restanti 7 parcheeggi P3 ricadono nella zona di co
 dei fabbricati A-B







FABBRICATO P1 DI COM
 FABBRICATI A-B-D-E-F
 PARCHEGIO P1 DI COM
 PARCHEGIO P1 FABBR. A-B

PIANO AMMEZZATO	Archivi
DAL 1° AL 3° PIANO	uffici od ogni piano U 13 mq.483,47 < mq.483,47 da Planivolumetrico
PIANO 4°	uffici U 13 mq.489,86 < mq.489,86 da Planivolumetrico
PIANO 5°	uffici U 13 mq.487,11 < 487,11 da Planivolumetrico
PIANO 6°	uffici U 13 mq.491,60 < 491,60 da Planivolumetrico
PIANO 7°	uffici U 13 mq.492,63 < 492,63 da Planivolumetrico
PIANO 8°	uffici U 13 mq.492,71 < 492,71 da Planivolumetrico
PIANO 9°	uffici U 13 mq.470,01 < 470,01 da Planivolumetrico
PIANO 10°	uffici U 13 mq.473,52 < 473,52 da Planivolumetrico

ATTIVITA' COMMERCIALI
NO TERRA SONO ANCORA

U4 = TOT. N. 5 UNITA' IMMOBILIARI
U13 = TOT. N. 36 UNITA' IMMOBILIARI

PIANO TERRA

CALCOLO SUPERFICIE UTILE PIANO TERRA

S.L.U. od uso Commerciale U4 x numero 5 negozi
23,50x28,05=4,55x5,39=4,95x5,54=4,84x0,45=0,30x12,66=0,30x5,85+
=0,30x5,85=0,15x0,55=0,15x4,99=altro/vani tecn.(4,95x12,57+2,425x7,08+
+0,80x2,75+1,02x2,05+0,22x3,03+0,73x2,50)=
MO 510,71

TOTALE SU PIANO TERRA

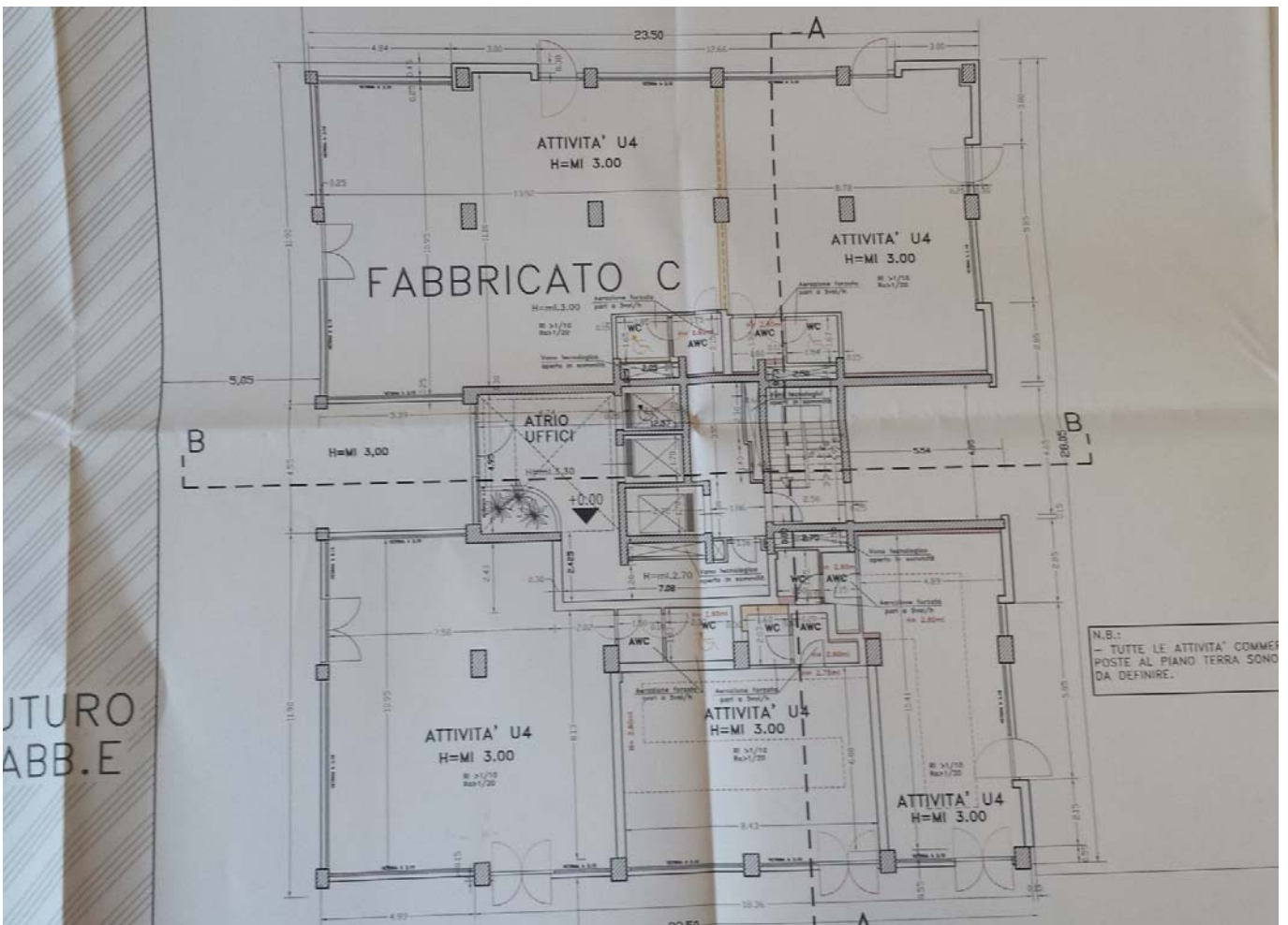
Variante a Permesso di Costruire P.G.n° 21368/2004 del 15/11/04 e succ. Vardanti

STUDIO PROGETTI

lavoro PROGETTO FABBRICATO USO UFFICI FABBRICATO C
committente "RECOS" srl
direttore del progetto Dott. Ing. A. SPALLANZANI Geom. P. CALERI
data 09/03/03
data 19/02/08
data 05/05/10
file Fabbr C Pl
file VAB dic08
scala 1:100



COMUNE DI RECOGLIATA
SERVIZIO ED. URBANISTICO
21 MAR 2000



UTURO
ABB.E

PIANO AMMEZZATO

perficie non Utile ad Uso Magazzini-Archivi-Vani Tecnici

COMUNE DI REGGIO EMILIA
27 MAG. 2010
SERVIZIO EDILIZIA
L'INCARICATO



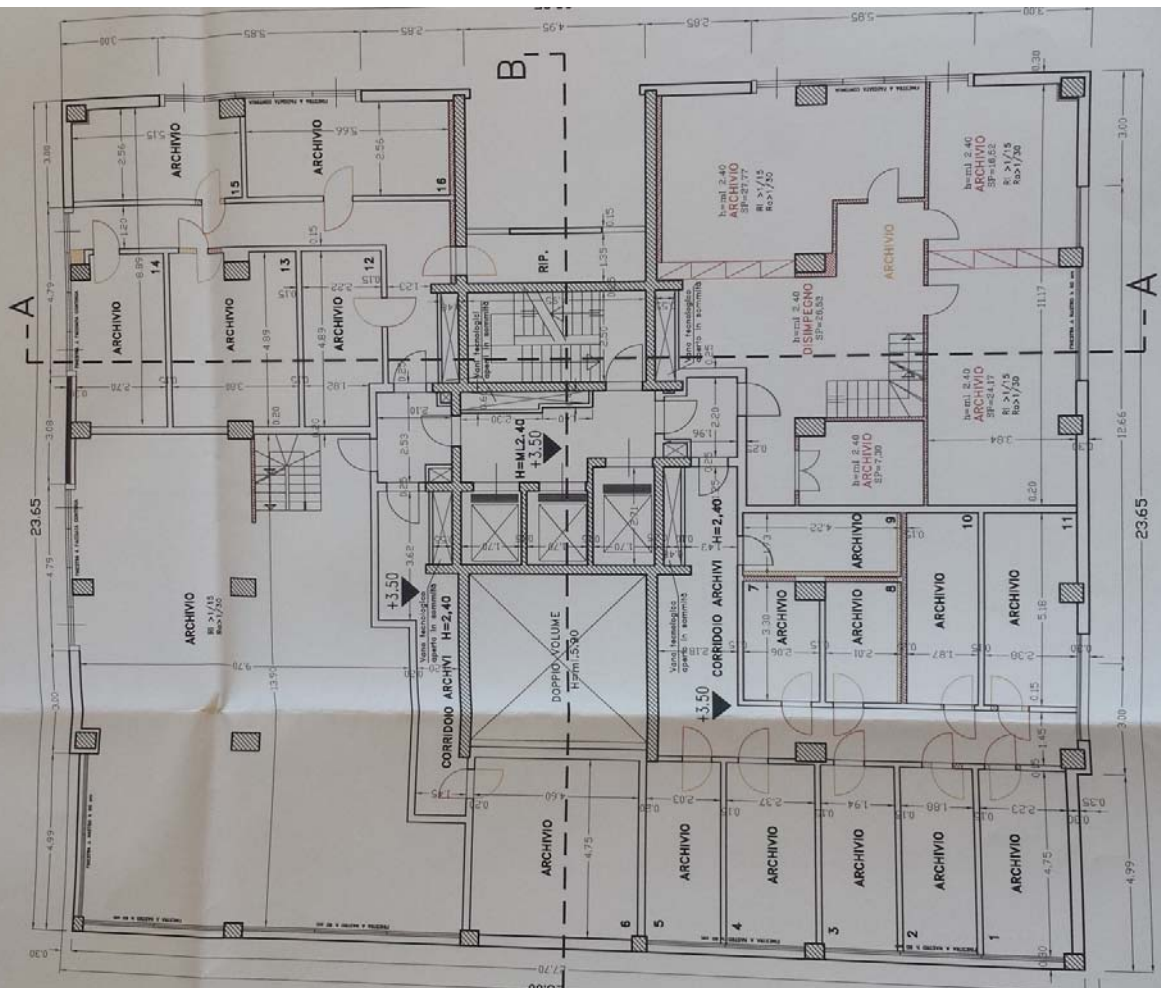
RECOS
Lombardi s.r.l.
REGGIO EMILIA

Variante a Permesso di Costruire P.G.n° 21368/2004 del 15/11/04 e succ. Varianti
 Lavoro PROGETTO FABBRICAZIONE USI UFFICI
 IN VIALE TISONZO - REGGIO EMILIA
 FABBRICATO C

**STUDIO
PROGETTI**

data	08/03/03
app	18/02/08
app	05/05/10
File	Fabb C pl VAR Dic09
scala	1:100

committente "RECOS" srl
 direttore del progetto
 Dott. Ing. A. SPALLANZANI Geom. P. CALERI
 Geom. F. SPALLANZANI Dott. Ing. S. CALERI
 direttore dei lavori



PIANO PRIMO

STUDIO PROGETTI
ing. a. spallanzani e associati

descrizione: PIANO PRIMO
viale del mare 25 - 42100 Reggio Emilia
tel. 0522-40628 fax 0522-40660

cliente: "RECCOS" srl
via C. B. 1100
05/05/10
18/02/08
08/03/03

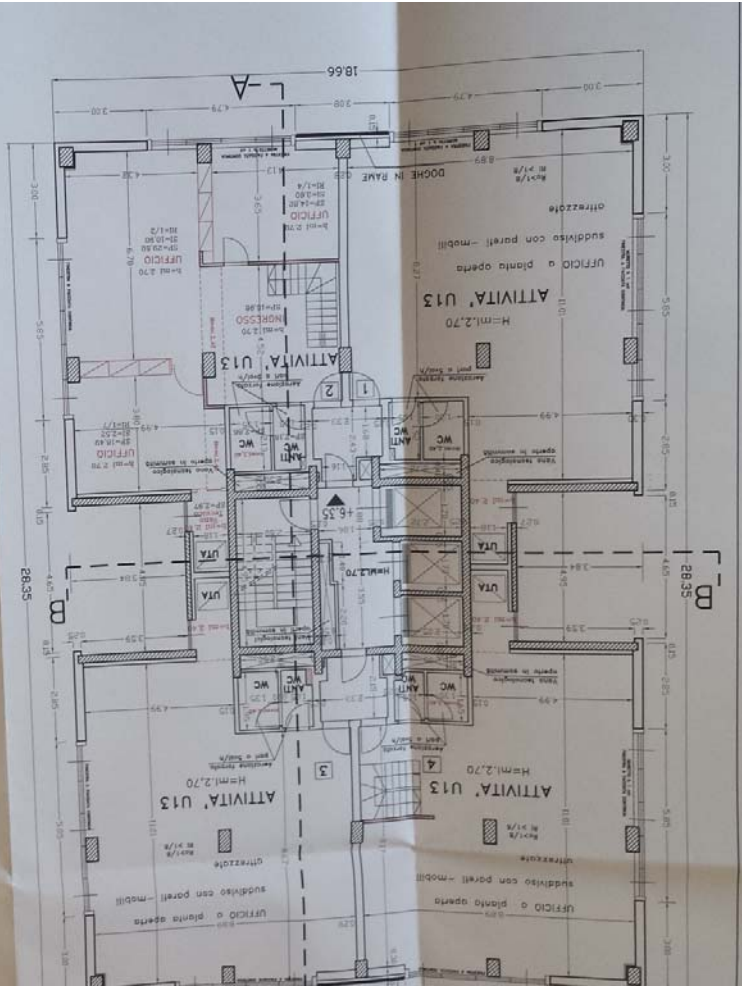
progetto FABBRICATO C
IN VILE ISONZO - REGGIO EMILIA
lavoro: FABBRICATO C
08/03/03

direttore del progetto: Dott. Ing. A. SPALLANZANI Geom. P. CALEMI
collaboratore e grafica: Dott. Ing. A. SPALLANZANI Geom. P. CALEMI
geometra: Dott. Ing. A. SPALLANZANI Geom. P. CALEMI
geometra: Dott. Ing. A. SPALLANZANI Geom. P. CALEMI

COMUNE DI REGGIO EMILIA
SERVIZIO EDILIZIO
27 MAR 2010
L. 104/08/03

TOTALE SU PRIMO PIANO
MO 483,47

Calcolo superficie utile PRIMO PIANO
S.U. ad uso Direzione U13
18,66 x 28,35 = 528,03 m² - Venti Term. (0,48x2,72 + 0,55x2,50 - 0,48x2,50 - 0,55x2,50) = -1,40 m² (0,35)
MO 483,47



PIANO SECONDO

STUDIO PROGETTI
ing. a. spallanzani e associati

descrizione: PIANO SECONDO
viale del mare 25 - 42100 Reggio Emilia
tel. 0522-40628 fax 0522-40660

cliente: "RECCOS" srl
via C. B. 1100
05/05/10
18/02/08
08/03/03

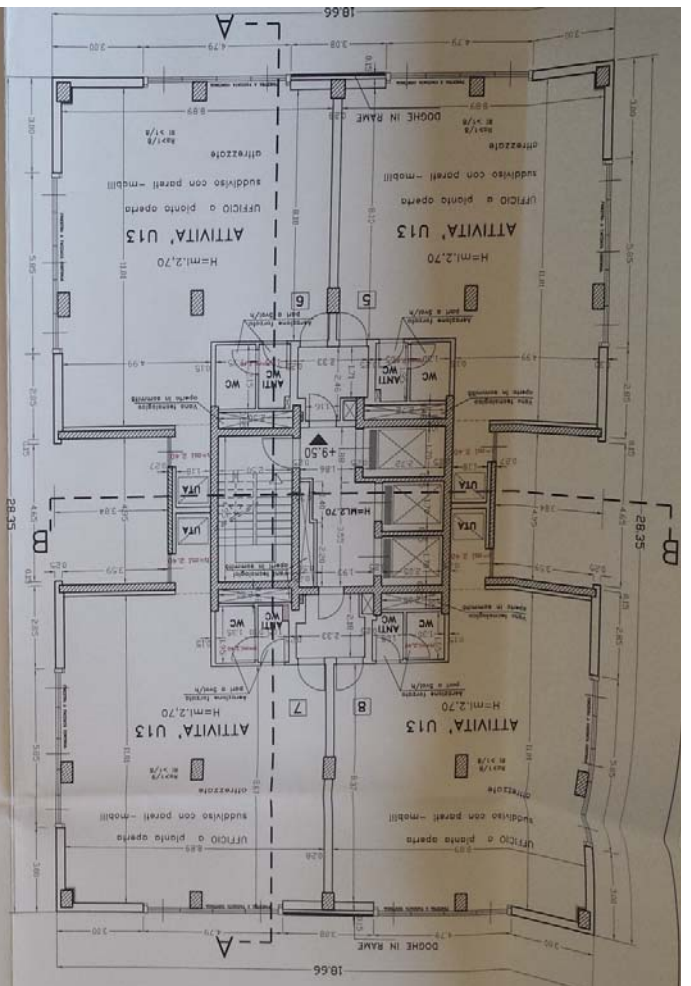
progetto FABBRICATO C
IN VILE ISONZO - REGGIO EMILIA
lavoro: FABBRICATO C
08/03/03

direttore del progetto: Dott. Ing. A. SPALLANZANI Geom. P. CALEMI
collaboratore e grafica: Dott. Ing. A. SPALLANZANI Geom. P. CALEMI
geometra: Dott. Ing. A. SPALLANZANI Geom. P. CALEMI
geometra: Dott. Ing. A. SPALLANZANI Geom. P. CALEMI

COMUNE DI REGGIO EMILIA
SERVIZIO EDILIZIO
27 MAR 2010
L. 104/08/03

TOTALE SU SECONDO PIANO
MO 483,47

Calcolo superficie utile SECONDO PIANO
S.U. ad uso Direzione U13
18,66 x 28,35 = 528,03 m² - Venti Term. (0,48x2,72 + 0,55x2,50 - 0,48x2,50 - 0,55x2,50) = -1,40 m² (0,35)
MO 483,47



STUDIO PROGETTI

Varianti a Permesso di Costruire P.G.n° 21368/2004 del 15/11/04 e succ. Varianti

lavoro PROGETTO FABBRAD USO UFFICI IN V.LE SONZO - REGGIO EMILIA FABBRICATO C

committente "RECOS" srl

direttore del progetto Dott. Ing. A. SPALLANZANI Geom. P. CALERI Geom. F. SPALLANZANI Dott. Ing. S. CALERI

11:00 scala

100 Fogli C di 05/05/10

18/02/08 data

09/03/03 data

27 MAR 2010

SERVIZIO EDILIZIO

COMUNE DI REGGIO EMILIA

TOTALE SU TERZO PIANO

18,66 x 28,35 = 24,95X3,84 - 2X3,08X0,15 - Vani Tecn.(0,48X2,72 + 0,55X2,50 - 0,48X2,50 - 0,55X2,05 - 2,20X0,50 - 1,40X0,35)

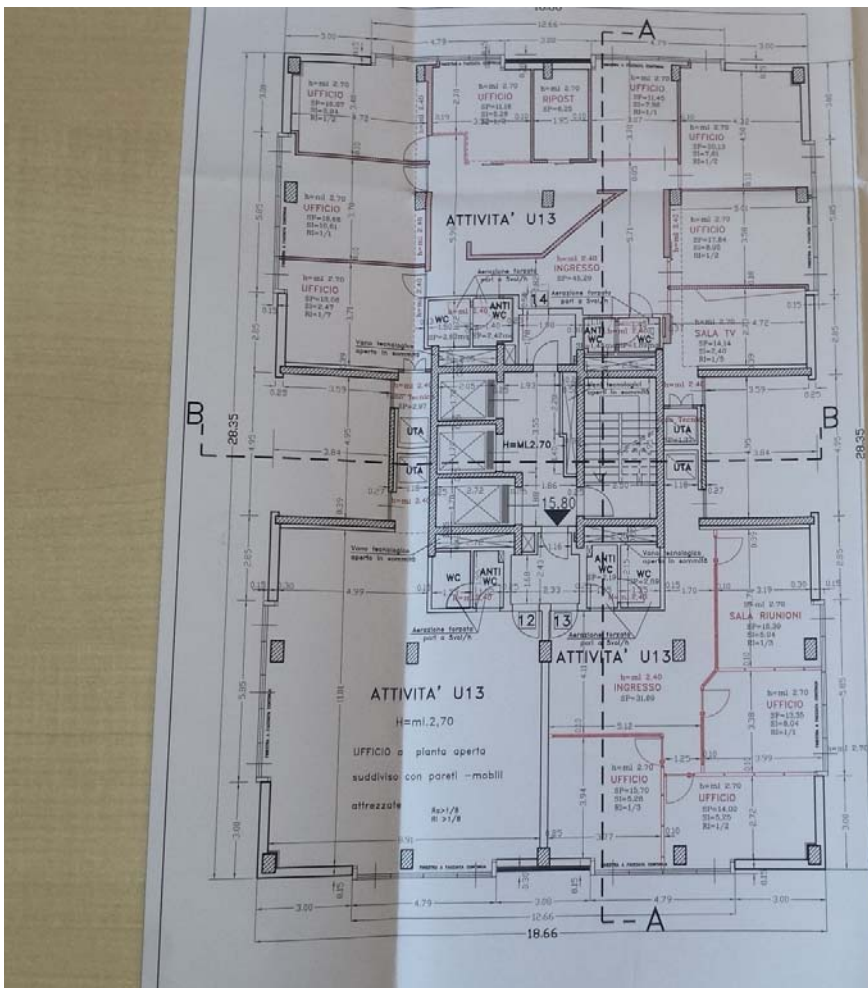
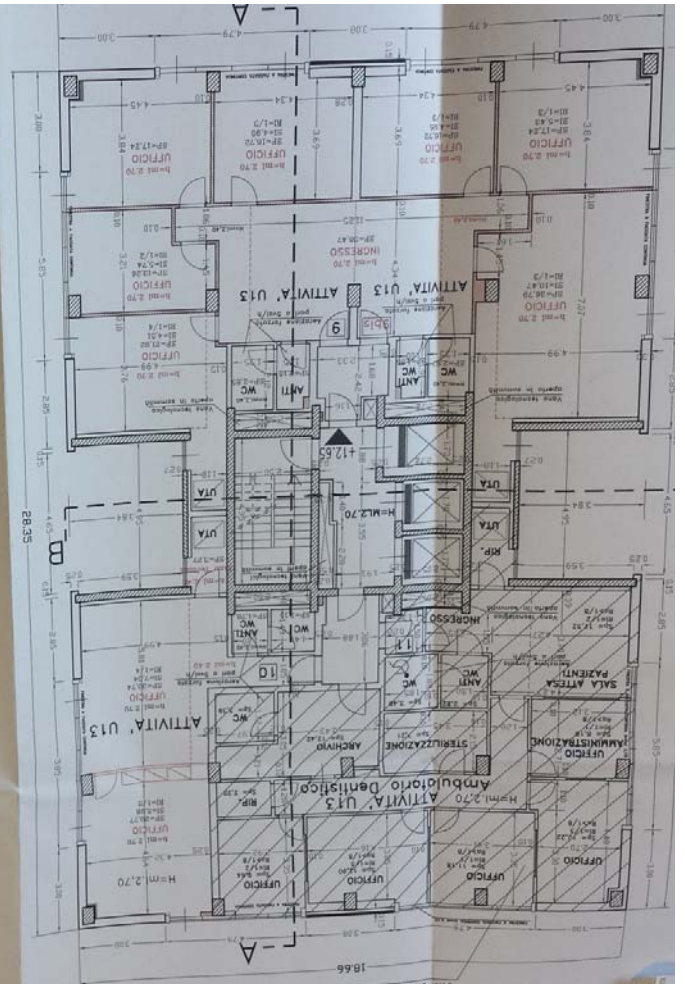
MO 483,47

MO 483,47

5.U. ad uso Direzionale U13

ALCALO SUPERFICIE UTILE TERZO PIANO

PIANO TERZO



PIANO QUARTO

ALCALO SUPERFICIE UTILE QUARTO PIANO

5.U. ad uso Direzionale U13

18,66 x 28,35 + 2x12,66X0,15 + 4x3,85X0,15 - 2x4,95X3,84 - 2x3,08X0,30 + Vani Tecn.(0,48X2,72 - 0,55X2,50 - 0,48X2,50 - 0,55X2,05 - 2,20X0,50 - 1,40X0,35)

MO 483,47

TOTALE SU QUARTO PIANO

MO 483,47

27 MAR 2010

SERVIZIO EDILIZIO

COMUNE DI REGGIO EMILIA

Varianti a Permesso di Costruire P.G.n° 21368/2004 del 15/11/04 e succ.

lavoro PROGETTO FABBRAD USO UFFICI IN V.LE SONZO - REGGIO EMILIA FABBRICATO C

committente "RECOS" srl

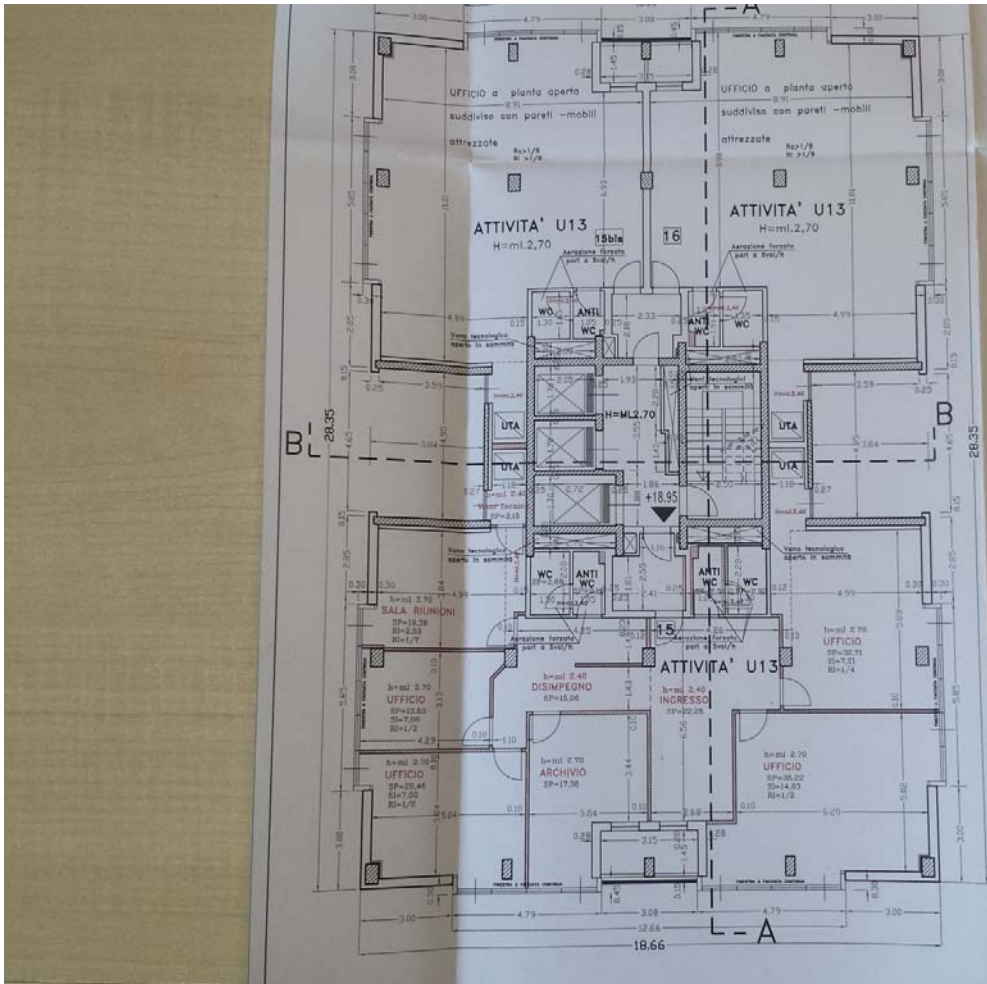
direttore del progetto Dott. Ing. A. SPALLANZANI Geom. P. CALERI Geom. F. SPALLANZANI Dott. Ing. S. CALERI

STUDIO PROGETTI

ing.o.spallanzani e associati

direttore dei lavori Dott. Ing. A. SPALLANZANI Geom. P. CALERI Geom. F. SPALLANZANI Dott. Ing. S. CALERI

calcolatore e direttore Dott. Ing. A. SPALLANZANI



PIANO QUINTO

CALCOLO SUPERFICIE UTILE QUINTO

S.U. ad uso Direzionale U13
 18,66 x 28,35+2X12,66X0,30+4X5,85X0,30-2X4,95X3
 -2X3,08X0,45-2X3,15X1,45-Vani Tecn.(0,48X2,72-0,
 -0,48X2,50-0,55X2,05-2,20X0,50-1,40X0,35)

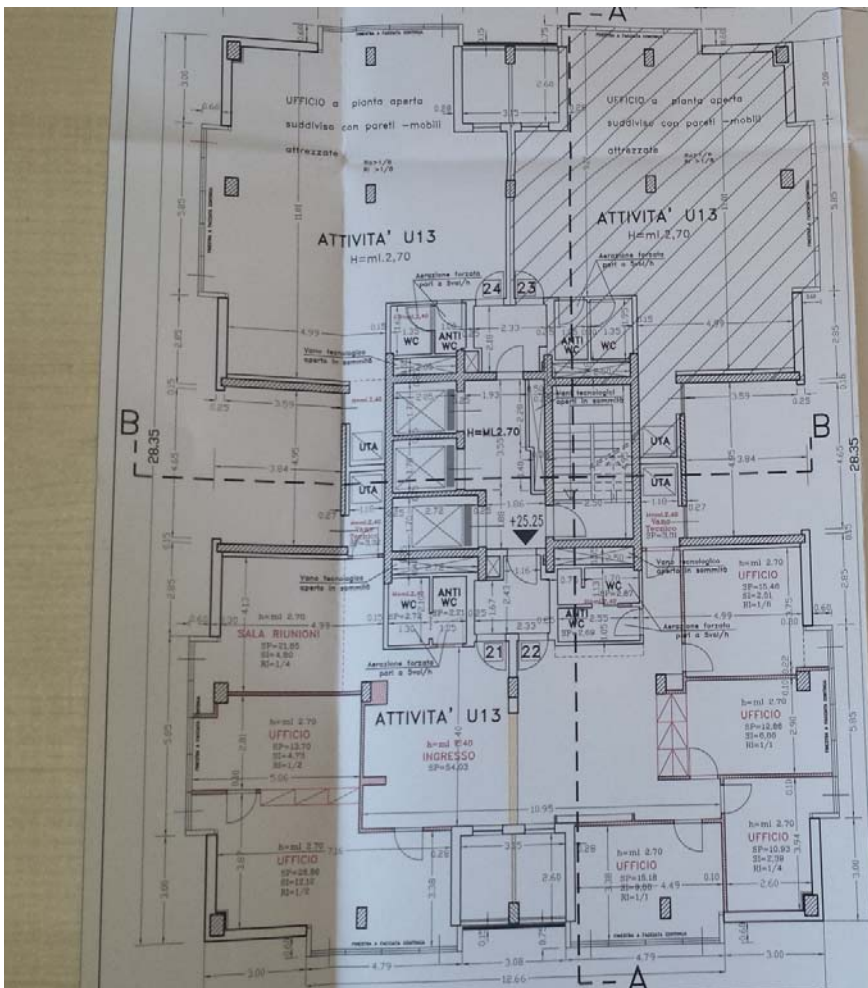
TOTALE SU QUINTO PIANO



Variante a Permesso di Costruire P.G.n° 21368/2004

STUDIO PROGETTI
 ing.a.spallanzani e associati

lavoro PROGETTO FABBRICATO IN V.LE SONZIO FABBRICATO
 committente "R"
 direttore del progetto Dott. Ing. A. SPALLANZANI Geom. F. SPALLANZANI
 direttore dei lavori Dott. Ing. A. SPALLANZANI Geom. F. SPALLANZANI
 calculatore e direttore



PIANO SETTIMO

CALCOLO SUPERFICIE UTILE SETTIMO PIANO

S.U. ad uso Direzionale U13
 18,66 x 28,35+2X12,66X0,60+4X5,85X0,60-2X4,95X3,84+
 -2X3,08X0,75-2X3,15X2,60- Vani Tecn.(0,48X2,72-0,55X2,50+
 -0,48X2,50-0,55X2,05-2,20X0,50-1,40X0,35)

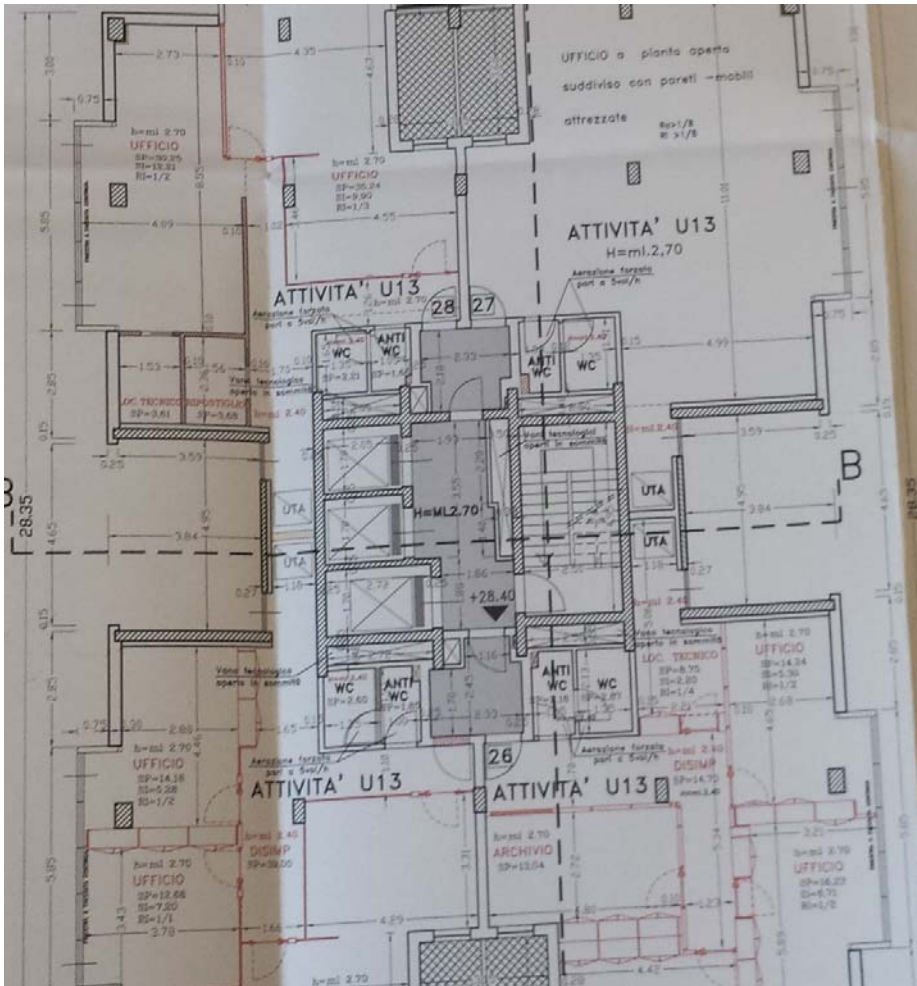
TOTALE SU SETTIMO PIANO



Variante a Permesso di Costruire P.G.n° 21368/2004 del 15/11/04

STUDIO PROGETTI
 ing.a.spallanzani e associati

lavoro PROGETTO FABBRICATO USO UFFICI IN V.LE SONZIO - REGGIO EMILIA FABBRICATO C
 committente "RECOs" srl
 direttore del progetto Dott. Ing. A. SPALLANZANI Geom. F. SPALLANZANI
 direttore dei lavori Dott. Ing. A. SPALLANZANI Geom. F. SPALLANZANI
 calculatore e direttore



PIANO OTTA

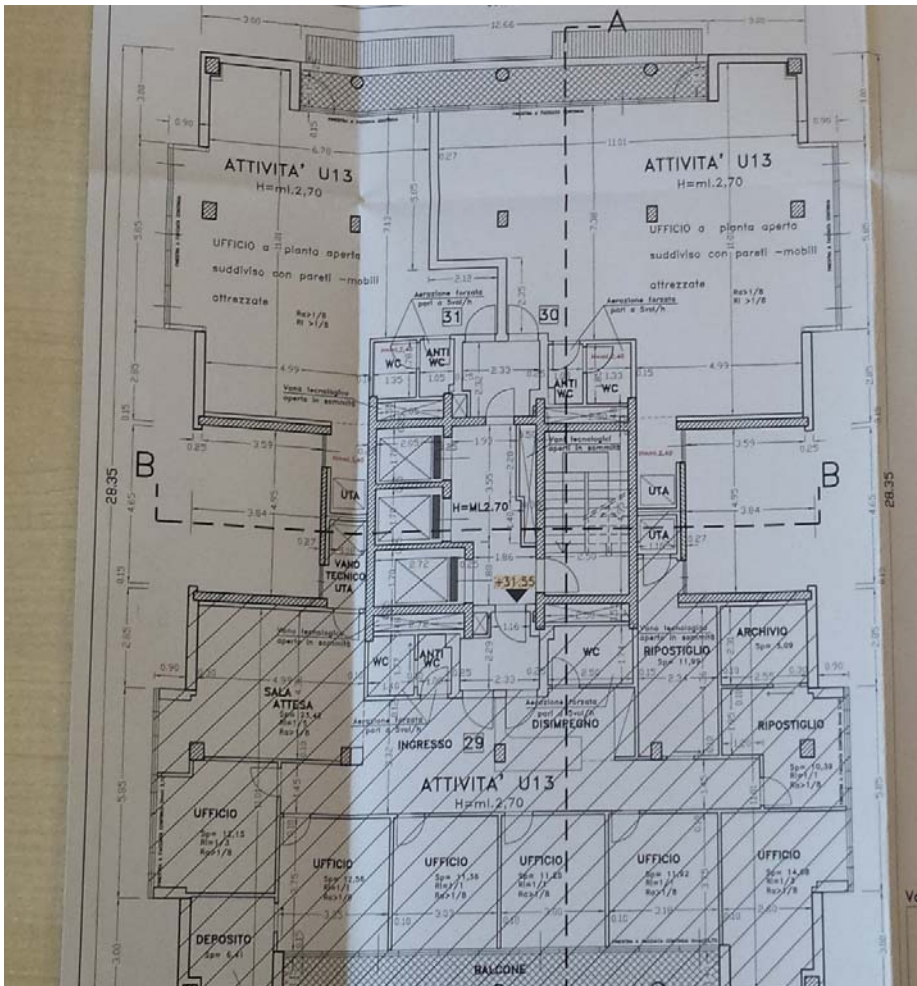
CALCOLO SUPERFICIE UTILE OTTAVO

S.U. ad uso Direzionale U13
 18,66 x 28,35+2x12,66x0,75+4x5,85x0,75-2x4,95
 -2x3,08x0,90-2x3,15x3,60- Vani Tech (0,48x2,72
 -0,48x2,50-0,55x2,05-2,20x0,50-1,40x0,35)

TOTALE SU OTTAVO PIANO



Variante a Permesso di Costruire P.G.n° 21368/
 lavoro PROGETTO FABBRICATO C




PIANO NONO

CALCOLO SUPERFICIE UTILE NONO PIANO

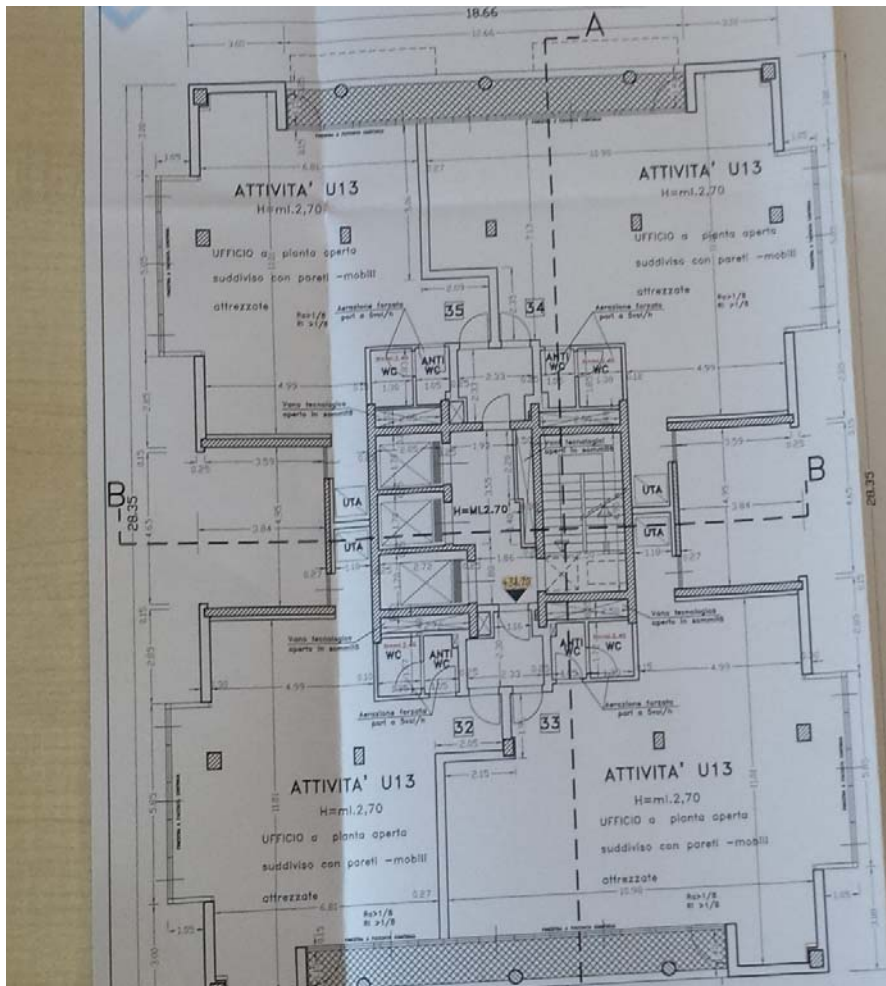
S.U. ad uso Direzionale U13
 18,66x28,35+4x5,85x0,90-2x4,95x3,84-2x12,66x1,40- Vani Tech
 -0,55x2,50-0,48x2,50-0,55x2,05-2,20x0,50-1,40x0,35)

TOTALE SU NONO PIANO



Variante a Permesso di Costruire P.G.n° 21368/2004 del 15
 lavoro PROGETTO FABBRICATO US IN V.LE ISONZO - RE FABBRICATO C

STUDIO
 "RECOS"



PIANO DECIMO

CALCOLO SUPERFICIE UTILE DECIMO PIANO
 S.U. ad uso Direzionale U13
 18,66x28,35+4x5,85x1,05-2x4,95x3,84-2x12,66x1,40- Vani Tecn.(0,48x2,50-0,55x2,50-0,48x2,50-0,55x2,50-2,20x0,50-1,40x0,35)
TOTALE SU DECIMO PIANO

Variante a Permesso di Costruire P.G.n° 21368/2004 del 15/11/09
STUDIO PROGETTI
 lavoro PROGETTO FABBRICAZIONE USO UFFICIO IN V.LE SONZO - REGGIO EMILIA FABBRICATO C
 committente "RECOS" srl
 direttore del progetto Dott. Ing. A. SPALLANZANI Geom. F. SPALLANZANI Dott. In.

2003

N.25726

COMUNE DI REGGIO EMILIA
 P.G. n° 14 NOV. 2009

Al Dirigente Responsabile di Servizio

Ulla sottosegretaria **BONACINI geom.PIETRO** nato a Reggio Emilia (prov. RE) il 29/06/37
 domiciliata Albinea (prov. RE) C.A.P. 42020 Via Vittorio Emanuele II n° 52 Tel. - Fax - Codice fiscale BNC PTR 37H29 H2231

Legale rappresentante della ditta **RECOS REGGIANA COSTRUZIONI** srl con sede legale in Reggio Emilia (prov. RE) C.A.P. 42121 Via Piazza Valsuserti n° 4Tel. - Fax - Partita I.V.A. 01505080356
 in qualità di **PROPRIETARIO**
 ed altri richiedenti (si allega elenco Mod. AC)

AVENDO ULTIMATO IN DATA 1 LAVORI AUTORIZZATI CON:

Permesso di Costruire (Concessione Edilizia n°21368/04 di P.G. del 15/11/04
 Denuncia Inizio Attività n° _____ di P.G. presentata in data _____ e successive varianti:
 n° 977/08 di P.G. del 17/01/08 - n° 9414/08 di P.G. del 18/04/08
 n° 13253/09 di P.G. del 25/05/09 - n° 18674/09 di P.G. del 31/07/09
 n° 86241/09 di P.S. del 06/11/09

CHIEDE

ai sensi dell'art.21 della Legge Regionale n.31 del 25/11/2002, il ritecso del CERTIFICATO DI CONFORMITA' EDILIZIA E AGIBILITA': DEFINITIVO PARZIALE

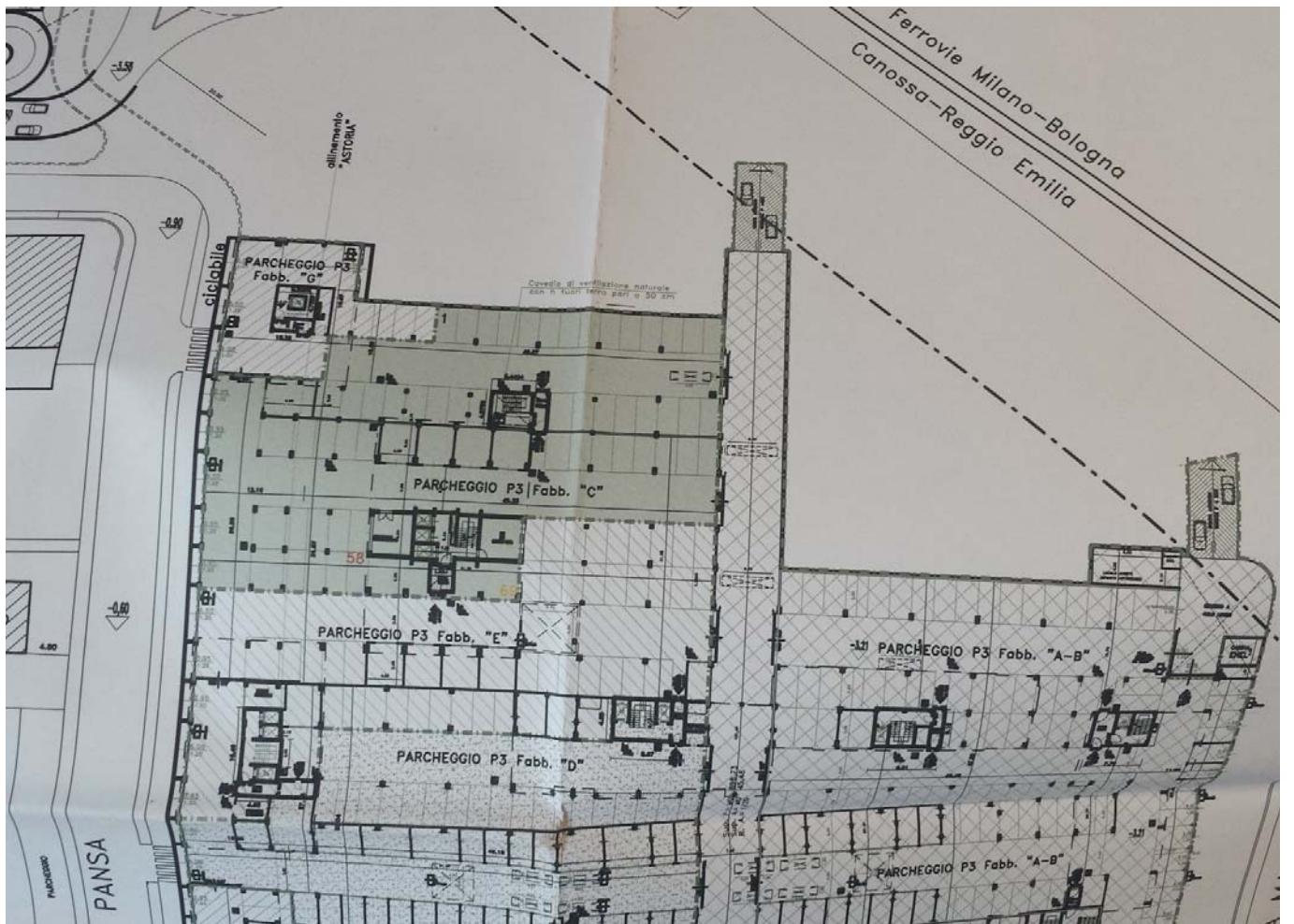
Per l'intervento di:
 NUOVA EDIFICAZIONE
 RISTRUTTURAZIONE URBANISTICA
 RISTRUTTURAZIONE EDILIZIA

Relativo all'immobile posto in Via Pansa n° 55 Circ. n° 1 Localita Centro Storico Unità territoriale n° 1 identificato catastalmente al:
 foglio 112 mappale 264 sub. 24-25-26-27-31
 foglio - mappale - sub-
 Mod. C.E.A. (Conformità edilizia e agibilità)
 Art. 10, comma 1°

COMUNE DI REGGIO EMILIA
SERVIZIO EDILIZIA
 Ricevuto in data 12 NOV 2009
 n° 8821

5368
 2003

45. Edil
 25276 Edil
 1008



STUDIO PROGETTI

ing. a. spallanzani
18 Via ... e associati

Viale del mille, 22 - 42100 Reggio Emilia
P.IVA 0077410034 - tel. 0522-43828 fax 0522-43960

lavoro	Progetto fabbr. ad uso commerciale e uffici FABBRICATO C	data	26/09/03
committente	"RECOS" srl	data	18/02/06
direttore del progetto	Dott. Ing. A. SPALLANZANI Geom. P. CALENI Geom. F. SPALLANZANI Dott. Ing. S. CALENI	tipologia	Fabb. C Fab. particolare FAB
direttore dei lavori	Dott. Ing. A. SPALLANZANI Geom. P. CALENI Geom. F. SPALLANZANI Dott. Ing. S. CALENI calcolatore e direttore.	scala	1:500
descrizione	Parcheggi Periferenziali	note	MARIAZZIONI pratica n. 02/03

CALCOLO PARCHEGGI P1 DI COMPETENZA

USO	Su (Mq)	Parametro P.R.G. P1	Mq P1	N°P1
U4	510,71	60mq/100mq	306,43	12
U13	4847,85	40mq/100mq	1.939,14	78
TOTALE P1			1.965,37	90

VERIFICA PARCHEGGI P1 DI COMPETENZA

Parcheggi P1 realizzati n°91 > n°90 Parcheggi P1 richiesti N.T.A.-P.R.G.
n°91 Parcheggi P1 richiesti N.T.A.-P.R.G.
P1 interrati (silos) 12

CALCOLO PARCHEGGI P3 DI COMPETENZA

USO	Su (Mq)	Par.P.R.G. P3	Mq P3	N°P3
U4	510,71	30mq/100mq	153,21	6
U13	4847,85	30mq/100mq	1454,36	58
TOTALE P3			1472,53	64

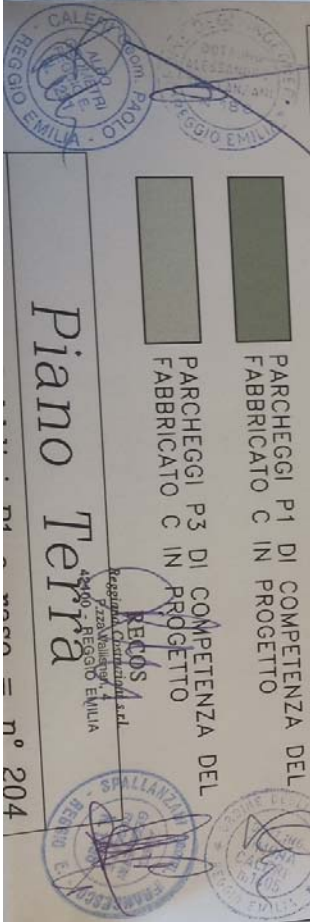
VERIFICA PARCHEGGI P3 DI COMPETENZA

Parcheggi P3 realizzati n° 65 > n°64 Parcheggi P3 richiesti N.T.A.-P.R.G.
Parcheggi P3 realizzati n° 69 > n°65 Parcheggi P3 richiesti N.T.A.-P.R.G.
Parcheggi P3 sono realizzati nella zona seminterrata di competenza del
Fabbricato C i restanti 7 parcheggi P3 ricadono nella zona di competenza
dei Fabbricati A-B

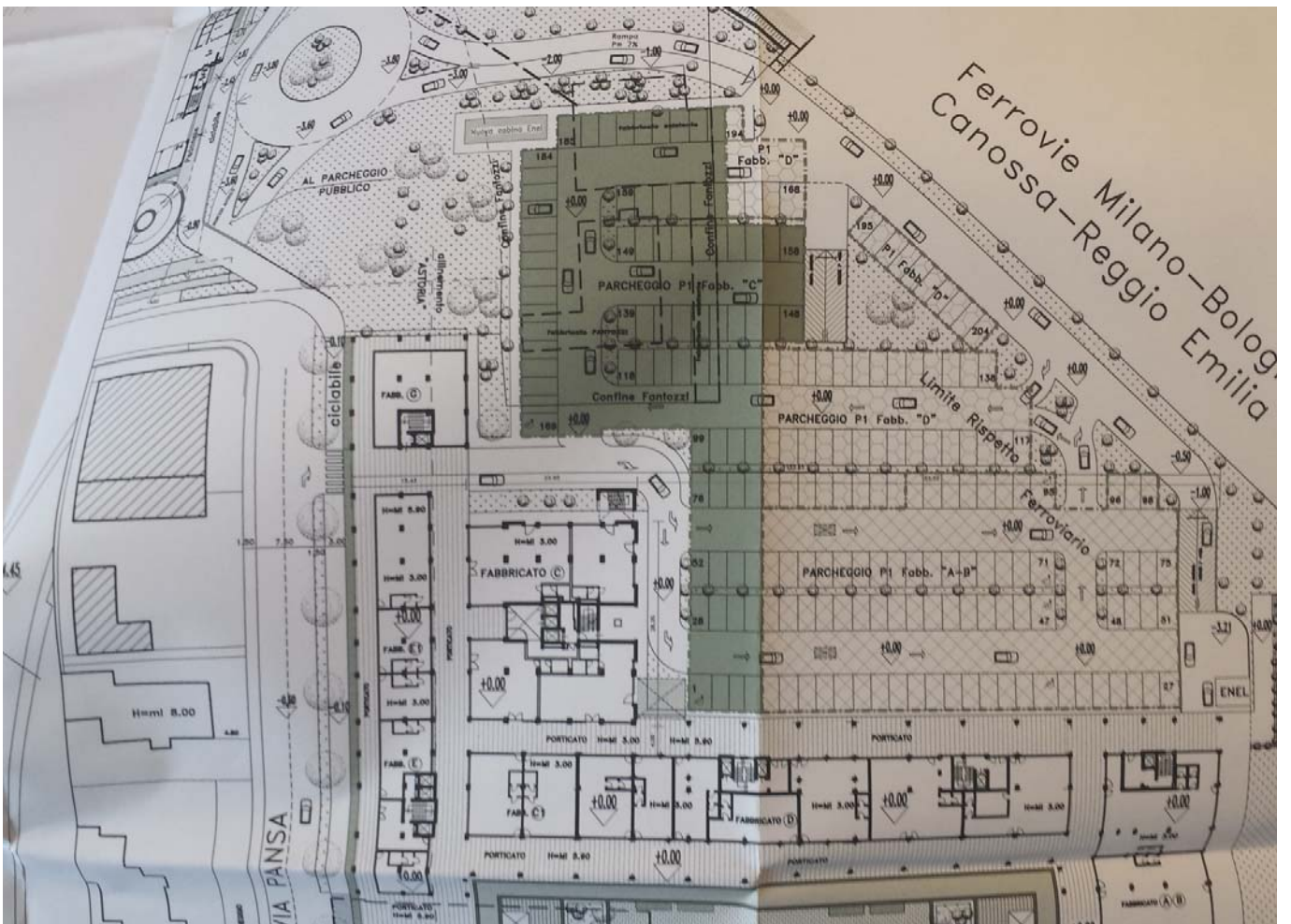
PARCHEGGI P1 DI COMPETENZA DEL
FABBRICATO C IN PROGETTO

PARCHEGGI P3 DI COMPETENZA DEL
FABBRICATO C IN PROGETTO

Piano Terra



Ferrovie Milano-Bologna
Canossa-Reggio Emilia



111.mo Signor Sindaco del Comune di Reggio Emilia

e P.C. Area Programmazione Territoriale ed Investimenti

Servizio Edilizia - Tecnico Istruttore Geom. G.Zecchetti

COMUNE DI REGGIO E.
SERVIZIO EDILIZIA
NON RINVIATO
15 OTT. 2004
PROTOCOLLO GENERALE

La sottoscritta **RECOS srl** con sede in Reggio Emilia corso Garibaldi

baldi 16, domiciliata per il presente atto presso lo STUDIO

PROGETTI ING.A.SPALLANZANI e ASSOCIATI viale del Mille 22 Reggio

Emilia, facendo seguito alla richiesta di **PERMESSO DI COSTRUIRE**

presentato il 14/03/03 col n° 5368/2003 P.G. e n° 1958/2003 P.S.

relativa a **NUOVA COSTRUZIONE DI EDIFICIO AD USO UFFICI E NEGOZI**

sul lotto "C" del PIP ARRA ex GAZOMETRO, attualmente archivia-

ta per mancanza di autorizzazione ENAC,

chiede

il rilascio del Permesso di Costruire di cui sopra in quanto

in data odierna ha ricevuto da ENAC il necessario nulla osta

che si allega alla presente.

Reggio Emilia li 8 ottobre 2004

RECOS srl

in presenza di STUDIO ING. A. SPALLANZANI e ASSOCIATI

Viale del Mille - 22 - 41013 OS - P.I. - COFFA ROSA

COMUNE DI REGGIO EMILIA
SERVIZIO EDILIZIA

Ricevuto in data 11 OTT. 2004

Area Programmazione Territoriale e Investimenti
Servizio Edilizia
Via Emilia San Pietro n°12

COPIA

Reggio Emilia, 06/12/2004

P.S. 8897 / 2004

Ai Sig.

RECOS REGGIANA CSO G. GARIBALDI 16 42100 REGGIO NELL'EMILIA
COSTRUZIONI

e p.c. STUDIO PROGETTI VLE DEI MILLE 22 42100 REGGIO NELL'EMILIA

nella qualità di Tecnico Progettista

OGGETTO: Richiesta di rilascio del "Permesso di Costruire" presentata il 11/10/2004 in atti municipali con il n. 21368/2004 di P.G. e n. 8897/2004 di P.S. relativa a NCS NUOVO IMPIANTO EDIFICIO DIREZIONALE DENOMINATO "C" NEL PIP " (EX GASOMETRO) NEL PP "EX GASOMETRO" VLE ISONZO VIA MAKALLE'

Si comunica che in data 15/11/2004 è stato determinato il rilascio del "Permesso di Costruire" di cui all'oggetto.

Il "Permesso di Costruire" dovrà essere ritirato entro 60 (sessanta) giorni dalla data di notificazione della presente, in caso contrario verrà archiviato.

I lavori relativi al "Permesso di Costruire" sopra precisati dovranno essere iniziati entro un anno dal 15/11/2004.

Alla comunicazione di inizio dei lavori dovrà essere allegata la "Dichiarazione dell'impressore" ai sensi dell'art.3, comma 8, D.lgs. 494/96, modificato e integrato, contenente copia dei Certificati Di Regolarità Contributiva rilasciati rispettivamente da Imps, Inail e Casse Edili, per quanto di competenza, ovvero copia del Documento Unico di Regolarità Contributiva (DURO). La mancata presentazione del Certificato Di Regolarità Contributiva comporta la SOSPENSIONE dei lavori del "Permesso di Costruire". I lavori relativi al "Permesso di Costruire" sopra precisati dovranno essere ultimati entro tre anni dalla data di rilascio del provvedimento e cioè entro il 15/11/2007.

DETERMINAZIONE DEL CONTRIBUTO E SUE SCADENZE

Il contributo di costruzione ammonta a EUR 394.079,15 per oneri di Costo di costruzione di cui EUR 394.079,15

- EUR 394.079,15



Area Ingegneria e Gestione delle Infrastrutture
Servizio RETI E INFRASTRUTTURE

Via Emilia San Pietro, 12 - 42121 Reggio nell'Emilia

Reggio Emilia, Li 11 Agosto 2015

REFERITO ALL'ATTO P.G. n° 33733/2015

P.S. edilizia privata n° 4225 del 24.07.2015

OGGETTO: Variante al P.d.C. n° 27537/98 relativa alle Opere di urbanizzazione primaria inerente il Piano Particolareggiato denominato "ex gasometro" sito in via Pansa.

RICHIEDENTE: RECOS S.r.l.

PROGETTISTA: Ing. Alessandro Spallanzani

SI ESPRIME IL SEGUENTE PARERE:

Visto il presente fascicolo di variante alle opere di urbanizzazione a servizio del Piano Particolareggiato in argomento;

Considerato che le varianti consistono nell'adeguamento del progetto originario di cui al P.d.C. n° 27537/98 e successive DIA di variante a quanto effettivamente realizzato. In particolare consistono in modeste modifiche distributive dei parcheggi e della viabilità; adeguamento delle reti fognarie; adeguamento delle altre reti tecnologiche; adeguamento della sistemazione e piantumazione del verde;

Visto la documentazione allegata;

Richiamata la convenzione urbanistica stipulata in data 05.12.2002 n° 23897 di Rep. Notaio Gian Marco Bertacchini;

Il presente Servizio, per quanto di competenza, **esprime parere favorevole** alla presente variante delle opere di Urbanizzazione primaria.

In funzione del successivo collaudo definitivo delle opere di urbanizzazione e richiamata la convenzione urbanistica del 05.12.2002 n° 23897 di Rep. Notaio Gian Marco Bertacchini, in particolare quanto previsto all'art. 6 "Cessione gratuita ed asservimento all'uso pubblico delle aree destinate ad opere di urbanizzazione primaria", **dovranno essere presentati elaborati esecutivi** relativi all'impianto di irrigazione del verde, nonché relativi all'individuazione esatta delle aree da cedere all'amministrazione comunale o da asservire all'uso pubblico.

Torni al Servizio Rigenerazione e Qualità Urbana

IL TECNICO

(Geom. Angelo Fornaciari)

IL DIRIGENTE DEL SERVIZIO

(Ing. Ermes Torreggiani)

01/12/15

Immo e' allegato comunicazione, anche posta gli atti

IL RESPONSABILE DELL'UNITA'
TERRITORIALE ZONA I NORD
(Geom. LUCA CINGI)